

# DOSSIER DE DEMANDE DE PERMIS DE CONSTRUIRE Construction d'un parc agrivoltaïque au sol

Commune de CHAMPAGNE-MOUTON

Lieux-dits : " Champs de Fonclairet - Le Saule - Champs de Maumont - Pièces de Fonclairet "



TECHNIQUE SOLAIRE  
26 rue Annet Segeron  
86580 - BIARD  
05.46.56.01.19  
urbanisme@techniquesolaire.com



**TECHNIQUE  
SOLAIRE**  
Produire ensemble une énergie durable

Michel Blanchon  
Architecte DESA  
7 route de Nouaillé - 86000 POITIERS  
Tel: 06 30 36 35 46  
michel.blanchon.86@wanadoo.fr



# LISTE DES PIÈCES CONSTITUTIVES DU DOSSIER DE PERMIS DE CONSTRUIRE

## PIÈCES ADMINISTRATIVES

FORMULAIRE DE DEMANDE DE PERMIS DE CONSTRUIRE  
 DÉCLARATION DES ÉLÉMENTS NÉCESSAIRES AU CALCUL DES IMPOSITIONS

### PC.1

PLAN DE SITUATION DU TERRAIN  
 SUR IGN 1/25000ÈME  
 SUR CADASTRE 1/5000ÈME

### PC.2

PLAN DE MASSE DES CONSTRUCTIONS  
 PLAN DE MASSE EXISTANT 1/5000ÈME  
 PLAN DE MASSE EXISTANT SATELLITE 1/5000ÈME  
 PLAN DE MASSE 1/5000ÈME  
 PLAN DE MASSE SATELLITE 1/5000ÈME  
 PLAN DE MASSE ZOOM A  
 PLAN DE MASSE ZOOM B  
 PLAN DE MASSE ZOOM C  
 PLAN DE MASSE ZOOM D

### PC.3

PLAN DE COUPE DU TERRAIN ET DES CONSTRUCTIONS  
 PLAN DE COUPE TERRAIN A-A' 1/1000ÈME ET 1/300ÈME  
 PLAN DE COUPE TERRAIN B-B' 1/2500ÈME ET 1/300ÈME  
 PLAN DE COUPE TERRAIN C-C' 1/1500ÈME ET 1/300ÈME  
 PLAN DE COUPE TERRAIN D-D' 1/1000ÈME ET 1/300ÈME  
 PLAN DE COUPE DES CONSTRUCTIONS 1/50ÈME

### PC.4

NOTICE DÉCRIVANT LE TERRAIN ET PRÉSENTANT LE PROJET

### PC.5

PLAN DES FAÇADES ET DES TOITURES  
 PLAN DES STRUCTURES PHOTOVOLTAÏQUES  
 PLAN DES ANNEXES (CLÔTURE, PORTAIL, CITERNE SOUPLE)  
 PLAN DU POSTE DE TRANSFORMATION ET DE LIVRAISON

### PC.6 7 ET 8

VUES D'INSERTION DU PROJET DANS SON ENVIRONNEMENT AVANT ET APRÈS  
 LOCALISATION DES POINTS DE VUES  
 VUE 1  
 VUE 2

### PC.II

ETUDE D'IMPACT

### PC.II-2

DOSSIER D'ÉVALUATION DES INCIDENCES SUR LE RÉSEAU NATURA 2000  
 (INCLUDE DANS L'ÉTUDE D'IMPACT)



26 rue Annet Segeron  
 86580 - BIARD  
 05.46.56.01.19  
 urbanisme@techniquesolaire.com

*de Vasson*

Description du projet : <p style="text-align: center;"><b>Construction d'un parc agrivoltaïque au sol</b></p>	Numéro de plan : <p style="text-align: center;"><b>PC0</b></p>	Nom du plan : <p style="text-align: center;"><b>Sommaire</b></p>	
	Adresse du projet : <p style="text-align: center;">----</p>	Date : <p style="text-align: center;"><b>07/03/2022</b></p>	Architecte : <p style="text-align: center;"><i>Michel Blanchon</i>                  Architecte DESA</p>
	Lieux-dits : "Champs de Fonclairet - Le Saule - Champs de Maumont - Pièces de Fonclairet" <p style="text-align: center;"><b>16350 - CHAMPAGNE-MOUTON</b></p>	Echelle : <p style="text-align: center;"><b>NA</b></p>	7 route de Nouaille - 86000 POISSIERS Tel: 06 30 36 35 46 michel.blanchon.86@wanadoo.fr
	Ce plan est notre propriété & ne peut être copié ou communiqué à des tiers sans notre autorisation écrite. Il sera considéré comme tacitement approuvé sans réserve par chaque destinataire s'il n'a pas fait l'objet de remarques écrites dans un délai de 15 jours à dater de sa diffusion.	Dessinateur : <p style="text-align: center;"><b>RPR</b></p>	



# Demande de

## Permis d'aménager comprenant ou non des constructions et/ou des démolitions

## Permis de construire comprenant ou non des démolitions



Pour les demandes de permis de construire de maisons individuelles et de leurs annexes, vous pouvez utiliser le formulaire spécifique cerfa n° 13406

A partir du 1er janvier 2022, vous pouvez déposer votre demande par voie dématérialisée selon les modalités définies par la commune compétente pour la recevoir.

Vous pouvez utiliser ce formulaire si :

- Vous réalisez un aménagement (lotissement, camping, aire de stationnement, parc d'attraction, terrain de sports ou loisirs,...).
- Vous réalisez une nouvelle construction.
- Vous effectuez des travaux sur une construction existante.
- Votre projet comprend des démolitions.
- Votre projet nécessite une autorisation d'exploitation commerciale.

Pour savoir précisément à quelle(s) formalité(s) est soumis votre projet, vous pouvez vous reporter à la notice explicative ou vous renseigner auprès de la mairie du lieu de votre projet ou vous rendre sur le service en ligne Assistance aux demandes d'autorisations d'urbanisme (AD'AU) disponible sur [www.service-public.fr](http://www.service-public.fr)

Cadre réservé à la mairie du lieu du projet

PC ou PA    Dpt    Commune    Année    N° de dossier

La présente demande a été reçue à la mairie

le \_\_\_\_\_ Cachet de la mairie et signature du receveur

Dossier transmis :

- à l'Architecte des Bâtiments de France
- au Directeur du Parc National
- au Secrétariat de la Commission Départementale d'Aménagement Commercial
- au Secrétariat de la Commission Nationale d'Aménagement Commercial

### 1 - Identité du demandeur<sup>1</sup>

Le demandeur indiqué dans le cadre ci-dessous sera le titulaire de la future autorisation et le redevable des taxes d'urbanisme. Dans le cas de demandeurs multiples, chacun des demandeurs, à partir deuxième, doit remplir la fiche complémentaire «Autres demandeurs». Les décisions prises par l'administration seront notifiées au demandeur indiqué ci-dessous. Une copie sera adressée aux autres demandeurs, qui seront co-titulaires de l'autorisation et solidairement responsables du paiement des taxes.

Vous êtes un particulier

Madame  Monsieur

Nom : \_\_\_\_\_ Prénom : \_\_\_\_\_

Date et lieu de naissance

Date : \_\_\_\_\_ Commune : \_\_\_\_\_

Département : \_\_\_\_\_ Pays : \_\_\_\_\_

Vous êtes une personne morale

Dénomination : Technique Solaire invest 60 Raison sociale : Technique Solaire invest 60

N° SIRET : 818968813100016 Type de société (SA, SCI,...) : SARL

Représentant de la personne morale : Madame  Monsieur

Nom : DE MOUSSAC Prénom : Thomas

### 2 - Coordonnées du demandeur

Adresse : Numéro : 26 Voie : Rue Annet Segeron

Lieu-dit : \_\_\_\_\_ Localité : BIARD

Code postal : 86580 BP : \_\_\_\_\_ Cedex : \_\_\_\_\_

Téléphone : 0549560119 indiquez l'indicatif pour le pays étranger : \_\_\_\_\_

Adresse électronique : \_\_\_\_\_ urbanisme@techniquesolaire.com

Si le demandeur habite à l'étranger : Pays : \_\_\_\_\_ Division territoriale : \_\_\_\_\_

### 2Bis - Identité et coordonnées d'une personne autre que le(s) demandeur(s)<sup>2</sup>

Si vous souhaitez que les réponses de l'administration (autres que les décisions) soient adressées à une autre personne, veuillez préciser son nom et ses coordonnées : Madame  Monsieur  Personne morale

Nom : BODIN Prénom : Ellina

OU raison sociale : \_\_\_\_\_

Adresse : Numéro : \_\_\_\_\_ Voie : \_\_\_\_\_

Lieu-dit : \_\_\_\_\_ Localité : \_\_\_\_\_

Code postal : \_\_\_\_\_ BP : \_\_\_\_\_ Cedex : \_\_\_\_\_

Si cette personne habite à l'étranger : Pays : \_\_\_\_\_ Division territoriale : \_\_\_\_\_

Téléphone : 0699826603 indiquez l'indicatif pour le pays étranger : \_\_\_\_\_

Adresse électronique : \_\_\_\_\_ ellina.bodin@techniquesolaire.com

<sup>1</sup> Vous pouvez déposer une demande si vous êtes dans un des quatre cas suivants : vous êtes propriétaire du terrain ou mandataire du ou des propriétaires ; vous avez l'autorisation du ou des propriétaires ; vous êtes co-indivisaire du terrain en indivision ou son mandataire ; vous avez qualité pour bénéficier de l'expropriation du terrain pour cause d'utilité publique.

<sup>2</sup> J'ai pris bonne note que ces informations doivent être communiquées avec l'accord de la personne concernée.

Transmission par voie électronique :

J'accepte de recevoir à l'adresse électronique communiquée les réponses de l'administration et notamment par lettre recommandée électronique ou par un autre procédé électronique équivalent les documents habituellement notifiés par lettre recommandée avec accusé de réception.

### 3 - Le terrain

#### 3.1 - Localisation du (ou des) terrain(s)

Les informations et plans (voir liste des pièces à joindre) que vous fournissez doivent permettre à l'administration de localiser précisément le (ou les) terrain(s) concerné(s) par votre projet.

Le terrain est constitué de l'ensemble des parcelles cadastrales d'un seul tenant appartenant à un même propriétaire.

Adresse du (ou des) terrain(s)

Numéro : \_\_\_\_\_ Voie : Lieux dits : "Champs de Fonclairet, Le Saule, Champs de Maumont, Pièces de Fonclairet"

Lieu-dit : \_\_\_\_\_ Localité : CHAMPAGNE-MOUTON

Code postal : 16350

Références cadastrales<sup>3</sup> : (si votre projet porte sur plusieurs parcelles cadastrales, veuillez renseigner la fiche complémentaire page 10)

Préfixe : \_\_\_\_\_ Section : \_\_\_\_\_ Numéro : \_\_\_\_\_

Superficie de la parcelle cadastrale (en m<sup>2</sup>) : Le projet porte sur plusieurs parcelles (voir page 10)

3.2 - Situation juridique du terrain (ces données, qui sont facultatives, peuvent toutefois vous permettre de faire valoir des droits à construire ou de bénéficier d'impositions plus favorables)

Êtes-vous titulaire d'un certificat d'urbanisme pour ce terrain ? Oui  Non  Je ne sais pas

Le terrain est-il situé dans un lotissement ? Oui  Non  Je ne sais pas

Le terrain est-il situé dans une Zone d'Aménagement Concertée (Z.A.C.) ? Oui  Non  Je ne sais pas

Le terrain fait-il partie d'un remembrement urbain (Association Foncière Urbain) ? Oui  Non  Je ne sais pas

Le terrain est-il situé dans un périmètre ayant fait l'objet d'une convention de Projet Urbain Partenarial (P.U.P) ? Oui  Non  Je ne sais pas

Le projet est-il situé dans le périmètre d'une Opération d'Intérêt National (O.I.N) ? Oui  Non  Je ne sais pas

Si votre terrain est concerné par l'un des cas ci-dessus, veuillez préciser, si vous les connaissez, les dates de décision ou d'autorisation, les numéros et les dénominations : \_\_\_\_\_

### 4 - À remplir pour une demande concernant un projet d'aménagement

Si votre projet ne comporte pas d'aménagements, reportez-vous directement au cadre 5 (projet de construction)

4.1 - Nature des travaux, installations ou aménagements envisagés (cochez la ou les cases correspondantes) Quel que soit le secteur de la commune

- Lotissement
- Remembrement réalisé par une association foncière urbaine libre
- Terrain de camping
- Parc résidentiel de loisirs ou village de vacances
- Aménagement d'un terrain pour la pratique de sports ou de loisirs motorisés
- Aménagement d'un parc d'attraction ou d'une aire de jeux et de sports
- Aménagement d'un golf
- Aires de stationnement ouvertes au public, dépôts de véhicules et garages collectifs de caravanes ou de résidences mobiles de loisirs
  - Contenance (nombre d'unités) : \_\_\_\_\_
- Travaux d'affouillements ou d'exhaussements du sol :
  - Superficie en m<sup>2</sup> : \_\_\_\_\_
  - Profondeur (pour les affouillements) : \_\_\_\_\_
  - Hauteur (pour les exhaussements) : \_\_\_\_\_
- Aménagement d'un terrain pour au moins 2 résidences démontables, créant une surface de plancher totale supérieure à 40 m<sup>2</sup>, constituant l'habitat permanent de leurs utilisateurs
- Aménagement d'une aire d'accueil ou d'un terrain familial des gens du voyage recevant plus de deux résidences mobiles

Dans les secteurs protégés

Aménagement situé dans un espace remarquable ou milieu du littoral identifié dans un document d'urbanisme comme devant être protégé<sup>3</sup> :

- Chemin piétonnier ou objet mobilier destiné à l'accueil ou à l'information du public, lorsqu'ils sont nécessaires à la gestion ou à l'ouverture au public de ces espaces ou milieux
- Aménagement nécessaire à l'exercice des activités agricoles, de pêche et de culture marine ou lacustres, conchylicoles, pastorales et forestières

Aménagement situé dans le périmètre d'un site patrimonial remarquable ou dans les abords des monuments historiques<sup>3</sup> :

- Création d'une voie
- Travaux ayant pour effet de modifier les caractéristiques d'une voie existante
- Création d'un espace public

Aménagement situé dans un site classé ou une réserve naturelle<sup>3</sup> :

- Création d'un espace public

<sup>3</sup> En cas de besoin, vous pouvez vous renseigner auprès de la mairie

Courte description de votre projet ou de vos travaux :

Superficie du (ou des) terrain(s) à aménager (en m<sup>2</sup>) :

Si les travaux sont réalisés par tranches, veuillez en préciser le nombre et leur contenu :

#### 4.2 - À remplir pour une demande concernant un lotissement

Nombre maximum de lots projetés :

Surface de plancher maximale envisagée (en m<sup>2</sup>) :

Comment la constructibilité globale sera-t-elle répartie ?

- Par application du coefficient d'occupation du sol (COS) à chaque lot  
 Conformément aux plans ou tableaux joints à la présente demande  
 La constructibilité sera déterminée à la vente (ou à la location) de chaque lot. Dans ce cas, le lotisseur devra fournir un certificat aux constructeurs.

Le projet fait-il l'objet d'une demande de travaux définition différés ? Oui  Non

Si oui, quelle garantie sera utilisée ?

Consignation en compte bloqué  ou Garantie financière d'achèvement des travaux

Le projet fait-il l'objet d'une demande de vente ou location de lots par anticipation ? Oui  Non

#### 4.3 - À remplir pour l'aménagement d'un camping ou d'un autre terrain aménagé en vue de l'hébergement touristique

Nombre maximum d'emplacements réservés aux tentes, caravanes ou résidences mobiles de loisirs :

Nombre maximal de personnes accueillies :

##### Implantation d'habitations légères de loisirs (HLL)

Nombre d'emplacements réservés aux HLL :

Surface de plancher prévue, réservée aux HLL (m<sup>2</sup>) :

Lorsque le terrain est destiné à une exploitation saisonnière, veuillez préciser la (ou les) période(s) d'exploitation :

Agrandissement ou réaménagement d'une structure existante ? Oui  Non

Si oui, joindre un plan indiquant l'état actuel et les aménagements

### 5 - À remplir pour une demande comprenant un projet de construction

#### 5.1 - Architecte

Vous avez eu recours à un architecte<sup>4</sup> : Oui  Non

Si oui, vous devez compléter les informations ci-dessous :

Nom de l'architecte : **BLANCHON** Prénom : **Michel**

Numéro : **7** Voie : **Route de Nouaillé**

Lieu-dit : Localité : **POITIERS**

Code postal : **8 6 0 0 0** BP : Cedex :

N° récépissé déclaration à l'ordre des architectes : **A158969C000092668**

Conseil Régional de : **NOUVELLE-AQUITAINE**

Téléphone : **0 6 3 0 3 6 3 5 4 6** ou Télécopie : ou

Adresse électronique : **michel.blanchon.86 @ wanadoo.fr**

Si vous n'avez pas eu recours à un architecte (ou un agréé en architecture), veuillez cocher la case ci-dessous<sup>5</sup> :

Je déclare sur l'honneur que mon projet entre dans l'une des situations pour lesquelles le recours à l'architecte n'est pas obligatoire.

#### 5.2 - Nature du projet envisagé

- Nouvelle construction  
 Travaux sur construction existante

Le terrain doit être divisé en propriété ou en jouissance avant l'achèvement de la (ou des) construction(s)

Courte description de votre projet ou de vos travaux :

Construction d'un parc agrivoltaïque au sol.

Le projet s'implante sur la commune de Champagne-Mouton, le long de la D28 au sud du bourg. Plus précisément, celui-ci s'étend entre la D28 et la D342 sur les «Champs de Fonclairret», les «Champs de Maumont» et le "Saule".

Le parc photovoltaïque au sol occupe une surface totale d'environ 28.05 ha clôturé, pour une puissance installée d'environ 26.07 MWc. L'emprise au sol (surface projetée des modules photovoltaïques) est de 117 282 m<sup>2</sup>.

Pour assurer la conversion, le transport et la livraison sur le réseau de distribution d'électricité de l'énergie produite par les panneaux photovoltaïques, deux postes de transformation et de livraison (emprise au sol de 17,36 m<sup>2</sup>, surface plancher de 13,73 m<sup>2</sup>) et cinq postes de transformation (emprise au sol 14,88 m<sup>2</sup>, surface plancher de 11,65 m<sup>2</sup>) seront implantés respectivement sur les zones 1, 2 et 3. Avec une emprise au sol totale de 109,12 m<sup>2</sup> et une surface plancher totale de 85,71 m<sup>2</sup>.

Si votre projet nécessite une puissance électrique supérieure à 12 kVA monophasé (ou 36 kVA triphasé), indiquez la puissance électrique nécessaire à votre projet : **Pas de besoin**

<sup>4</sup> Lorsque le recours à l'architecte est obligatoire pour établir le projet architectural faisant l'objet de la demande, celui-ci doit comporter la signature de tous les architectes qui ont contribué à son élaboration (loi n°77-2 du 3 janvier 1977 sur l'architecture).

<sup>5</sup> Vous pouvez vous dispenser du recours à un architecte (ou un agréé en architecture) si vous êtes un particulier ou une exploitation agricole à responsabilité limitée à associé unique et que vous déclarez vouloir édifier ou modifier pour vous-même :

- Une construction à usage autre qu'agricole qui n'excède pas 150 m<sup>2</sup> de surface de plancher ;
- Une extension de construction à usage autre qu'agricole si cette extension n'a pas pour effet de porter l'ensemble après travaux au-delà de 150m<sup>2</sup> de surface de plancher ;
- Une construction à usage agricole dont la surface de plancher et l'emprise au sol n'excèdent pas 800 m<sup>2</sup> ;
- Des serres de production dont le pied-droit a une hauteur inférieure à 4 mètres et dont la surface de plancher et l'emprise au sol n'excèdent pas 2000 m



**5.3 - Informations complémentaires**

- Nombre total de logements créés :  dont individuels :  dont collectifs :
- Répartition du nombre total de logements créés par type de financement :  
Logement Locatif Social  Accession Sociale (hors prêt à taux zéro)  Prêt à taux zéro
- Autres financements : \_\_\_\_\_
- Mode d'utilisation principale des logements :  
Occupation personnelle (particulier) ou en compte propre (personne morale)  Vente  Location
- S'il s'agit d'une occupation personnelle, veuillez préciser : Résidence principale  Résidence secondaire
- Si le projet porte sur une annexe à l'habitation, veuillez préciser : Piscine  Garage  Véranda  Abri de jardin
- Autres annexes à l'habitation : \_\_\_\_\_
- Si le projet est un foyer ou une résidence, à quel titre :  
Résidence pour personnes âgées  Résidence pour étudiants  Résidence de tourisme
- Résidence hôtelière à vocation sociale  Résidence sociale  Résidence pour personnes handicapées
- Autres, précisez : \_\_\_\_\_
- Nombre de chambres créées en foyer ou dans un hébergement d'un autre type : \_\_\_\_\_
- Répartition du nombre de logements créés selon le nombre de pièces :  
1 pièce  2 pièces  3 pièces  4 pièces  5 pièces  6 pièces et plus
- Le nombre de niveaux du bâtiment le plus élevé : au-dessus du sol  et au-dessous du sol
- Indiquez si vos travaux comprennent notamment :  
Extension  Surélévation  Création de niveaux supplémentaires
- Information sur la destination des constructions futures en cas de réalisation au bénéfice d'un service public ou d'intérêt collectif :  
Transport  Enseignement et recherche  Action sociale   
Ouvrage spécial  Santé  Culture et loisir

**5.4 - Construction périodiquement démontée et ré-installée**

Période(s) de l'année durant laquelle (lesquelles) la construction doit être démontée : \_\_\_\_\_

**5.5 - Destination des constructions et tableau des surfaces (uniquement à remplir si votre projet de construction est situé dans une commune couverte par un plan local d'urbanisme ou un document en tenant lieu appliquant l'article R.123-9 du code de l'urbanisme dans sa rédaction antérieure au 1er janvier 2016).**

surfaces de plancher<sup>7</sup> en m<sup>2</sup>

Destinations	Surface existante avant travaux (A)	Surface créée <sup>9</sup> (B)	Surface créée par changement de destination <sup>9</sup> (C)	Surface supprimée <sup>10</sup> (D)	Surface supprimée par changement de destination <sup>9</sup> (E)	Surface totale = (A) + (B) + (C) - (D) - (E)
Habitation						
Hébergement hôtelier						
Bureaux						
Commerce						
Artisanat <sup>11</sup>						
Industrie						
Exploitation agricole ou forestière						
Entrepôt						
Service public ou d'intérêt collectif						
Surfaces totales (m <sup>2</sup> )						

<sup>7</sup> Vous pouvez vous aider de la fiche d'aide pour le calcul des surfaces. La surface de plancher d'une construction est égale à la somme des surfaces de plancher closes et couvertes, sous une hauteur de plafond supérieure à 1,80 m, calculée à partir du nu intérieur des façades, après déduction, sous certaines conditions, des vides et des trémies, des aires de stationnement, des caves ou celliers, des combles et des locaux techniques ainsi que, dans les immeubles collectifs, une part forfaitaire des surfaces de plancher affectées à l'habitation (voir article R.111-22 du Code de l'urbanisme).

<sup>8</sup> Il peut s'agir soit d'une surface nouvelle construite à l'occasion des travaux, soit d'une surface résultant de la transformation d'un local non constitutif de surface de plancher (ex : transformation du garage d'une habitation en chambre).

<sup>9</sup> Le changement de destination consiste à transformer une surface existante de l'une des neuf destinations mentionnées dans le tableau vers une autre de ces destinations. Par exemple : la transformation de surfaces de bureaux en hôtel ou la transformation d'une habitation en commerce.

<sup>10</sup> Il peut s'agir soit d'une surface démolie à l'occasion des travaux, soit d'une surface résultant de la transformation d'un local constitutif de surface de plancher (ex : transformation d'un commerce en local technique dans un immeuble commercial).

<sup>11</sup> L'activité d'artisan est définie par la loi n° 96 603 du 5 juillet 1996 dans ses articles 19 et suivants, « activités professionnelles indépendantes de production, de transformation, de réparation, ou prestation de service relevant de l'artisanat et figurant sur une liste annexée au décret N° 98-247 du 2 avril 1998 ».

**5.6 - Destination, sous-destination des constructions et tableau des surfaces (uniquement à remplir si votre projet de construction est situé dans une commune couverte par le règlement national d'urbanisme, une carte communale ou dans une commune non visée à la rubrique 5.5).**

Surface de plancher<sup>12</sup> en m<sup>2</sup>

Destinations <sup>13</sup>	Sous-destinations <sup>14</sup>	Surface existante avant travaux (A)	Surface créée <sup>15</sup> (B)	Surface créée par changement de destination <sup>16</sup> ou de sous-destination <sup>17</sup> (C)	Surface supprimée <sup>18</sup> (D)	Surface supprimée par changement de destination <sup>16</sup> ou de sous-destination <sup>17</sup> (E)	Surface totale = (A)+(B)+(C)-(D)-(E)
Exploitation agricole et forestière	Exploitation agricole						
	Exploitation forestière						
Habitation	Logement						
	Hébergement						
Commerce et activités de service	Artisanat et commerce de détail						
	Restauration						
	Commerce de gros						
	Activités de services où s'effectue l'accueil d'une clientèle						
	Cinéma						
	Hôtels						
	Autres hébergements touristiques						
Equipement d'intérêt collectif et services publics	Locaux et bureaux accueillant du public des administrations publiques et assimilés						
	Locaux techniques et industriels des administrations publiques et assimilés		85,71				85,71
	Établissements d'enseignement, de santé et d'action sociale						
	Salles d'art et de spectacles						
	Équipements sportifs						
	Autres équipements recevant du public						
Autres activités des secteurs secondaire ou tertiaire	Industrie						
	Entrepôt						
	Bureau						
	Centre de congrès et d'exposition						
<b>Surfaces totales (en m<sup>2</sup>)</b>		<b>0</b>	<b>85,71</b>	<b>0</b>	<b>0</b>	<b>0</b>	<b>85,71</b>

<sup>12</sup> Vous pouvez vous aider de la fiche d'aide pour le calcul des surfaces. La surface de plancher d'une construction est égale à la somme des surfaces de plancher closes et couvertes, sous une hauteur de plafond supérieure à 1,80 m, calculée à partir du nu intérieur des façades, après déduction, sous certaines conditions, des vides et des trémies, des aires de stationnement, des caves ou celliers, des combles et des locaux techniques ainsi que, dans les immeubles collectifs, une part forfaitaire des surfaces de plancher affectées à l'habitation (voir article R.111-22 du Code de l'urbanisme).

<sup>13</sup> Les destinations sont réglementées en application de l'article R. 151-27 du code de l'urbanisme.

<sup>14</sup> Les sous-destinations sont réglementées en application de l'article R. 151-28 du code de l'urbanisme.

<sup>15</sup> Il peut s'agir soit d'une surface nouvelle construite à l'occasion des travaux, soit d'une surface résultant de la transformation d'un local non constitutif de surface de plancher (ex : transformation du garage d'une habitation en chambre).

<sup>16</sup> Le changement de destination consiste à transformer une surface existante de l'une des cinq destinations mentionnées dans le tableau vers une autre de ces destinations. Par exemple : la transformation de surfaces de commerces et activités de service en habitation.

<sup>17</sup> Le changement de sous-destination consiste à transformer une surface existante de l'une des vingt sous-destinations mentionnées dans le tableau vers une autre de ces sous-destinations. Par exemple : la transformation de surfaces d'entrepôt en bureau ou en salle d'art et de spectacles.

<sup>18</sup> Il peut s'agir soit d'une surface démolie à l'occasion des travaux, soit d'une surface résultant de la transformation d'un local constitutif de surface de plancher (ex : transformation d'un commerce en local technique dans un immeuble commercial).

**5.7 - Stationnement**

Nombre de places de stationnement

Avant réalisation du projet :  Après réalisation du projet : 

Places de stationnement affectées au projet, aménagées ou réservées en dehors du terrain sur lequel est situé le projet

Adresse(s) des aires de stationnement : .....

Nombre de places : .....

Surface totale affectée au stationnement : ..... m<sup>2</sup>, dont surface bâtie : ..... m<sup>2</sup>

Pour les commerces et cinémas :

Emprise au sol des surfaces, bâties ou non, affectées au stationnement (m<sup>2</sup>) : .....**6 - À remplir lorsque le projet nécessite des démolitions**

Tous les travaux de démolition ne sont pas soumis à permis. Il vous appartient de vous renseigner auprès de la mairie afin de savoir si votre projet de démolition nécessite une autorisation. Vous pouvez également demander un permis de démolir distinct de la présente demande.

Date(s) approximative(s) à laquelle le ou les bâtiments dont la démolition est envisagée ont été construits : .....

- Démolition totale  
 Démolition partielle

En cas de démolition partielle, veuillez décrire les travaux qui seront, le cas échéant, effectués sur les constructions restantes : .....

Nombre de logement démolis : **7 - Participation pour voirie et réseaux**

Si votre projet se situe sur un terrain soumis à la participation pour voirie et réseaux (PVR), indiquez les coordonnées du propriétaire ou celles du bénéficiaire de la promesse de vente, s'il est différent du demandeur

Madame  Monsieur  Personne morale 

Nom : ..... Prénom : .....

OU raison sociale : .....

Adresse : Numéro : ..... Voie : .....

Lieu-dit : ..... Localité : .....

Code postal :  BP :  Cedex : 

Adresse électronique : .....@.....

Si cette personne habite à l'étranger : Pays : ..... Division territoriale : .....

**8- Informations pour l'application d'une législation connexe****Indiquez si votre projet :**

- porte sur une installation, un ouvrage, des travaux ou une activité soumis à déclaration en application du code de l'environnement (IOTA)  
 porte sur des travaux soumis à autorisation environnementale en application du L.181-1 du code de l'environnement  
 fait l'objet d'une dérogation au titre du L.411-2 4° du code de l'environnement (dérogation espèces protégées)  
 porte sur une installation classée soumise à enregistrement en application de l'article L. 512-7 du code de l'environnement  
 déroge à certaines règles de construction et met en œuvre une solution d'effet équivalent au titre de l'ordonnance n° 2018-937 du 30 octobre 2018 visant à faciliter la réalisation de projets de construction et à favoriser l'innovation  
 relève de l'article L.632-2-1 du code du patrimoine (avis simple de l'architecte des Bâtiments de France pour les antennes-relais et les opérations liées au traitement de l'habitat indigne)

**Indiquez si votre projet se situe dans les périmètres de protection suivants :***(informations complémentaires)*

- se situe dans le périmètre d'un site patrimonial remarquable  
 se situe dans les abords d'un monument historique

J'atteste avoir qualité pour demander la présente autorisation.  
Je certifie exacts les renseignements fournis.

Je suis informé(e) que les renseignements figurant dans cette demande serviront au calcul des impositions prévues par le code de l'urbanisme.

Le demandeur, et le cas échéant l'architecte, ont connaissance des règles générales de construction prévues par le code de la construction et de l'habitation.

À BIARD

Le : 31/05/2022



**TECHNIQUE SOLAIRE INVEST 60**  
 26, rue Annet Segeron - 86580 Biard  
 Tél. 05 49 56 01 19 - Fax 05 49 53 23 48  
 R.C.S Poitiers : 889 688 131

Signature du (des) demandeur(s)

**Dans le cadre d'une saisine par voie papier :****Votre demande doit être établie en quatre exemplaires et doit être déposée à la mairie du lieu du projet.****Vous devrez produire :**

- un exemplaire supplémentaire, si votre projet se situe dans le périmètre d'un site patrimonial remarquable ou se voit appliquer une autre protection au titre des monuments historiques ;
- un exemplaire supplémentaire, si votre projet se situe dans un site classé, un site inscrit ou une réserve naturelle ;
- un exemplaire supplémentaire, si votre projet fait l'objet d'une demande de dérogation auprès de la commission régionale du patrimoine et de l'architecture ;
- deux exemplaires supplémentaires, si votre projet se situe dans un cœur de parc national ;
- deux exemplaires supplémentaires dont un sur support dématérialisé, si votre projet est soumis à autorisation d'exploitation commerciale.



**Pour un permis d'aménager un lotissement :**

En application de l'article L.441-4 du code de l'urbanisme, je certifie avoir fait appel aux compétences nécessaires en matière d'architecture, d'urbanisme et de paysage pour l'établissement du projet architectural, paysager et environnemental.

Si la surface du terrain à aménager est supérieure à 2 500 m<sup>2</sup>, je certifie qu'un architecte au sens de l'article 9 de la loi n° 77-2 du 3 janvier 1977 sur l'architecture, ou qu'un paysagiste-concepteur au sens de l'article 174 de la loi n° 2016-1087 du 8 août 2016 pour la reconquête de la biodiversité, de la nature et des paysages, a participé à l'établissement du projet architectural, paysager et environnemental.

**Information à remplir sur le professionnel sollicité:**

architecte  paysagiste-concepteur

Nom : \_\_\_\_\_ Prénom : \_\_\_\_\_

Numéro : \_\_\_\_\_ Voie : \_\_\_\_\_

Lieu-dit : \_\_\_\_\_ Localité : \_\_\_\_\_

Code postal : \_\_\_\_\_ BP : \_\_\_\_\_ Cedex : \_\_\_\_\_

Téléphone : \_\_\_\_\_

Adresse électronique : \_\_\_\_\_@\_\_\_\_\_

**Pour les architectes uniquement :**

N° récépissé déclaration à l'ordre des architectes : \_\_\_\_\_

Conseil régional de : \_\_\_\_\_

**Références cadastrales : fiche complémentaire**

Si votre projet porte sur plusieurs parcelles cadastrales, veuillez indiquer pour chaque parcelle cadastrale sa superficie ainsi que la superficie totale du terrain.

Préfixe : 0 0 0 Section : D Numéro : 9 5 4  
Superficie de la parcelle cadastrale (en m<sup>2</sup>) : .2396

Préfixe : 0 0 0 Section : D Numéro : 1 2 7  
Superficie de la parcelle cadastrale (en m<sup>2</sup>) : .8080

Préfixe : 0 0 0 Section : C Numéro : 2 5 3  
Superficie de la parcelle cadastrale (en m<sup>2</sup>) : .24300

Préfixe : 0 0 0 Section : C Numéro : 2 5 4  
Superficie de la parcelle cadastrale (en m<sup>2</sup>) : .4860

Préfixe : 0 0 0 Section : D Numéro : 9 5  
Superficie de la parcelle cadastrale (en m<sup>2</sup>) : .3180

Préfixe : 0 0 0 Section : D Numéro : 9 5 2  
Superficie de la parcelle cadastrale (en m<sup>2</sup>) : .169844

Préfixe : 0 0 0 Section : D Numéro : 1 0 8  
Superficie de la parcelle cadastrale (en m<sup>2</sup>) : .12420

Préfixe : 0 0 0 Section : D Numéro : 9 6  
Superficie de la parcelle cadastrale (en m<sup>2</sup>) : .42940

Préfixe : 0 0 0 Section : D Numéro : 1 2 6  
Superficie de la parcelle cadastrale (en m<sup>2</sup>) : .25370

Préfixe : 0 0 0 Section : D Numéro : 1 0 9  
Superficie de la parcelle cadastrale (en m<sup>2</sup>) : .5520

Préfixe : Section : Numéro :  
Superficie de la parcelle cadastrale (en m<sup>2</sup>) :

Préfixe : Section : Numéro :  
Superficie de la parcelle cadastrale (en m<sup>2</sup>) :

Préfixe : Section : Numéro :  
Superficie de la parcelle cadastrale (en m<sup>2</sup>) :

Préfixe : Section : Numéro :  
Superficie de la parcelle cadastrale (en m<sup>2</sup>) :

Préfixe : Section : Numéro :  
Superficie de la parcelle cadastrale (en m<sup>2</sup>) :

Préfixe : Section : Numéro :  
Superficie de la parcelle cadastrale (en m<sup>2</sup>) :

Préfixe : Section : Numéro :  
Superficie de la parcelle cadastrale (en m<sup>2</sup>) :

Préfixe : Section : Numéro :  
Superficie de la parcelle cadastrale (en m<sup>2</sup>) :

Préfixe : Section : Numéro :  
Superficie de la parcelle cadastrale (en m<sup>2</sup>) :

Préfixe : Section : Numéro :  
Superficie de la parcelle cadastrale (en m<sup>2</sup>) :

**Superficie totale du terrain (en m<sup>2</sup>) : .298910**

## Traitements des données à caractère personnel

Conformément au Règlement (UE) 2016/679 relatif à la protection des personnes physiques à l'égard du traitement des données à caractère personnel et à la libre circulation des données et de la loi n°78-17 du 6 janvier 1978 relative à l'informatique, aux fichiers et aux libertés modifiée, vous disposez d'un droit d'accès et de rectification.

### 1- Traitement des données à des fins d'instruction de la demande d'autorisation

Le responsable de traitement est la commune de dépôt de votre dossier.  
Les données recueillies seront transmises aux services compétents pour l'instruction de votre demande.  
Pour toute information, question ou exercice de vos droits portant sur la collecte et le traitement de vos données à des fins d'instruction, veuillez prendre contact avec la mairie du lieu de dépôt de votre dossier.

### 2- Traitements à des fins de mise en œuvre et de suivi des politiques publiques basées sur la construction neuve et de statistiques

Vos données à caractère personnel sont traitées automatiquement par le Service des données et études statistiques (SDES), service statistique ministériel de l'énergie, du logement, du transport et de l'environnement rattaché au Ministère de la transition écologique, à des fins de mise en œuvre et de suivi des politiques publiques basées sur la construction neuve et de statistiques sur le fondement des articles R423-75 à R423-79 du code de l'urbanisme.

Pour toute information complémentaire, vous devez vous reporter à l'arrêté du 16 mars 2021 relatif au traitement automatisé des données d'urbanisme énumérées à l'article R.423-76 du code de l'urbanisme dénommé « SITADEL » au ministère de la transition écologique, présent sur le site Légifrance à l'adresse suivante :

<https://www.legifrance.gouv.fr/jorf/id/JORFTEXT000043279929>

Vous pouvez exercer vos droits auprès du délégué à la protection des données (DPD) du MTE et du MCTRCT :

- A l'adresse suivante : [rgpd.bacs.sdes.cgdd@developpement-durable.gouv.fr](mailto:rgpd.bacs.sdes.cgdd@developpement-durable.gouv.fr) ou [dpd.daj.sg@developpement-durable.gouv.fr](mailto:dpd.daj.sg@developpement-durable.gouv.fr)
- Ou par courrier (avec une copie de votre pièce d'identité en cas d'exercice de vos droits) à l'adresse suivante :  
Ministère de la transition écologique  
Ministère de la cohésion des territoires et des relations avec les collectivités territoriales  
A l'attention du Délégué à la protection des données  
SG/DAJ/AJAG1-2, 92055 La Défense cedex

Si vous estimez que vos droits ne sont pas respectés, vous pouvez faire une réclamation auprès de la Commission Nationale Informatique et Libertés (CNIL), par courrier :

A l'attention du délégué à la protection des données ;  
3 Place de Fontenoy  
TSA 80715  
75334 Paris Cedex 07



## Bordereau de dépôt des pièces jointes à une demande de permis de construire

Cochez les cases correspondant aux pièces jointes à votre demande et reportez le numéro correspondant sur la pièce jointe

Pour toute précision sur le contenu exact des pièces à joindre à votre demande, vous pouvez vous référer à la liste détaillée qui vous a été fournie avec le formulaire de demande et vous renseigner auprès de la mairie ou du service départemental de l'Etat chargé de l'urbanisme

### Cette liste est exhaustive et aucune autre pièce ne peut vous être demandée

Dans le cadre d'une saisine par voie papier, vous devez fournir quatre dossiers complets constitués chacun d'un exemplaire du formulaire de demande accompagné des pièces nécessaires à l'instruction de votre permis, parmi celles énumérées ci-dessous [art. R.423-2 b) du code de l'urbanisme]. Des exemplaires supplémentaires du dossier complet sont parfois nécessaires si vos travaux sont situés dans un secteur protégé (monument historique, site, réserve naturelle, parc national,...)<sup>1</sup> ou si des travaux de surélévation d'une construction achevée depuis plus de 2 ans font l'objet d'une demande de dérogation à des règles de construction [art. L.111-4-1 du code de la construction et de l'habitation].

Cinq exemplaires supplémentaires des pièces PC1, PC2 et PC3, en plus de ceux fournis dans chaque dossier, sont demandés afin d'être envoyés à d'autres services pour consultation et avis [art A. 431-9 du code de l'urbanisme].

### 1) Pièces obligatoires pour tous les dossiers :

Pièce	Nombre d'exemplaires à fournir uniquement dans le cadre d'une saisine par voie papier
<input checked="" type="checkbox"/> PC1. <b>Un plan de situation</b> du terrain [Art. R. 431-7 a) du code de l'urbanisme]	1 exemplaire par dossier + 5 exemplaires supplémentaires
<input checked="" type="checkbox"/> PC2. <b>Un plan de masse</b> des constructions à édifier ou à modifier [Art. R. 431-9 du code de l'urbanisme]	1 exemplaire par dossier + 5 exemplaires supplémentaires
<input checked="" type="checkbox"/> PC3. <b>Un plan en coupe</b> du terrain et de la construction [Article R. 431-10 b) du code de l'urbanisme]	1 exemplaire par dossier + 5 exemplaires supplémentaires
<input checked="" type="checkbox"/> PC4. <b>Une notice</b> décrivant le terrain et présentant le projet [Art. R. 431-8 du code de l'urbanisme]	1 exemplaire par dossier
<input checked="" type="checkbox"/> PC5. <b>Un plan des façades et des toitures</b> [Art. R. 431-10 a) du code de l'urbanisme]	1 exemplaire par dossier
<input checked="" type="checkbox"/> PC6. <b>Un document graphique</b> permettant d'apprécier l'insertion du projet de construction dans son environnement [Art. R. 431-10 c) du code de l'urbanisme] <sup>2</sup>	1 exemplaire par dossier
<input checked="" type="checkbox"/> PC7. <b>Une photographie</b> permettant de situer le terrain dans l'environnement proche [Art. R. 431-10 d) du code de l'urbanisme] <sup>2</sup>	1 exemplaire par dossier
<input checked="" type="checkbox"/> PC8. <b>Une photographie</b> permettant de situer le terrain dans le paysage lointain [Art. R. 431-10 d) du code de l'urbanisme] <sup>2</sup>	1 exemplaire par dossier

### 2) Pièces à joindre selon la nature ou la situation du projet :

Pièce	Nombre d'exemplaires à fournir uniquement dans le cadre d'une saisine par voie papier
<b>Si votre projet porte sur des travaux nécessaires à la réalisation d'une opération de restauration immobilière ou à l'intérieur d'un immeuble inscrit au titre des monuments historiques :</b>	
<input type="checkbox"/> PC9. <b>Un document graphique</b> faisant apparaître l'état initial et l'état futur de chacune des parties du bâtiment faisant l'objet des travaux. [Art. R. 431-11 du code de l'urbanisme]	1 exemplaire par dossier
<b>Si votre projet se situe sur le domaine public ou en surplomb du domaine public :</b>	
<input type="checkbox"/> PC10. <b>L'accord du gestionnaire</b> du domaine pour engager la procédure d'autorisation d'occupation temporaire du domaine public [Art. R. 431-13 du code de l'urbanisme]	1 exemplaire par dossier
<b>Si votre projet porte sur des travaux nécessaires à la réalisation d'une opération de restauration immobilière ou sur un immeuble inscrit au titre des monuments historiques, sur un immeuble situé dans le périmètre d'un site patrimonial remarquable ou abords des monuments historiques ou dans un coeur de parc national :</b>	
<input type="checkbox"/> PC10-1. <b>Une notice complémentaire</b> indiquant les matériaux utilisés et les modalités d'exécution des travaux [Art. R. 431-14 et R. 431-14-1 du code de l'urbanisme]	1 exemplaire par dossier

<sup>1</sup> Se renseigner auprès de la mairie

<sup>2</sup> Cette pièce n'est pas exigée si votre projet se situe dans un périmètre ayant fait l'objet d'un permis d'aménager



**Si votre projet se situe dans un coeur de parc national :**

<input type="checkbox"/>	PC10-2. <b>Le dossier</b> prévu au II de l'article R. 331-19 du code de l'environnement [Art. R. 431-14-1 du code de l'urbanisme]	1 exemplaire par dossier
--------------------------	---	--------------------------

**Si votre projet est soumis à l'obligation de réaliser une étude d'impact :**

<input checked="" type="checkbox"/>	PC11. <b>L'étude d'impact</b> ou la décision de dispense d'une telle étude [Art. R. 431-16 a) du code de l'urbanisme]	1 exemplaire par dossier
<input type="checkbox"/>	PC11-1. <b>L'étude d'impact</b> actualisée ainsi que les avis de l'autorité environnementale, des collectivités territoriales et leurs groupements intéressés par le projet [Art. R. 431-16 b) du code de l'urbanisme]	1 exemplaire par dossier

**Si votre projet doit faire l'objet d'une évaluation de ses incidences sur un site Natura 2000 en application de l'article L. 414-4 du code de l'environnement :**

<input checked="" type="checkbox"/>	PC11-2. <b>Le dossier d'évaluation des incidences</b> prévu à l'art. R. 414-23 du code de l'environnement ou l'étude d'impact en tenant lieu [Art. R. 431-16 c) du code de l'urbanisme]	1 exemplaire par dossier
-------------------------------------	---	--------------------------

**Si votre projet est accompagné de la réalisation ou de la réhabilitation d'une installation d'assainissement non collectif:**

<input type="checkbox"/>	PC11-3. <b>L'attestation de conformité</b> du projet d'installation [Art. R. 431-16 d) du code de l'urbanisme]	1 exemplaire par dossier
--------------------------	--	--------------------------

**Si votre projet est tenu de respecter les règles parasismiques et paracycloniques :**

<input type="checkbox"/>	PC12. <b>L'attestation</b> d'un contrôleur technique [Art. R. 431-16 e) du code de l'urbanisme]	1 exemplaire par dossier
--------------------------	---	--------------------------

**Si votre projet se situe dans une zone où un plan de prévention des risques impose la réalisation d'une étude :**

<input type="checkbox"/>	PC13. <b>L'attestation</b> de l'architecte ou de l'expert certifiant que l'étude a été réalisée et que le projet la prend en compte [Art. R. 431-16 f) du code de l'urbanisme]	1 exemplaire par dossier
--------------------------	--	--------------------------

**Si votre projet nécessite un agrément :**

<input type="checkbox"/>	PC14. <b>La copie de l'agrément</b> [Art. R. 431-16 g) du code de l'urbanisme]	1 exemplaire par dossier
--------------------------	--	--------------------------

**Si votre projet se situe en commune littorale dans un espace remarquable ou dans un milieu à préserver :**

<input type="checkbox"/>	PC15. <b>Une notice</b> précisant l'activité économique qui doit être exercée dans le bâtiment [Art. R. 431-16 h) du code de l'urbanisme]	1 exemplaire par dossier
--------------------------	---	--------------------------

**Si votre projet nécessite une étude de sécurité publique :**

<input type="checkbox"/>	PC16. <b>L'étude de sécurité</b> [Art. R. 431-16 i) du code de l'urbanisme]	1 exemplaire par dossier
--------------------------	---	--------------------------

**Si votre projet est tenu de respecter la réglementation thermique ou la réglementation environnementale :**

<input type="checkbox"/>	PC 16-1. <b>Le formulaire</b> attestant la prise en compte de la réglementation thermique et, le cas échéant, la réalisation de l'étude de faisabilité relative aux approvisionnements en énergie, prévu par les articles R. 122-22 et R. 122-23 du code de la construction et de l'habitation [Art. R. 431-16 j) du code de l'urbanisme]	1 exemplaire par dossier
<input type="checkbox"/>	<b>OU</b>	
<input type="checkbox"/>	PC 16-1-1. Le formulaire attestant la prise en compte des performances énergétiques et environnementale et, le cas échéant, la réalisation de l'étude de faisabilité relative aux approvisionnements en énergie en application de l'article R.111-20-8-D du code de la construction et de l'habitation [Art. R.431-16 j) du code de l'urbanisme]	

**Si votre projet est situé à proximité d'une canalisation de transport dans une zone de dangers :**

<input type="checkbox"/>	PC 16-2. <b>L'analyse</b> de compatibilité du projet avec la canalisation du point de vue de la sécurité des personnes, prévue à l'art. R. 555-31 du code de l'environnement [Art. R. 431-16 k) du code de l'urbanisme]	1 exemplaire par dossier
--------------------------	---	--------------------------

**Si votre projet porte sur la construction d'un bâtiment comportant un lieu sécurisé auquel ont accès les véhicules de transport de fonds en vue de leur chargement ou déchargement :**

<input type="checkbox"/>	PC 16-3. <b>Le récépissé</b> de transmission du dossier à la commission départementale de la sécurité des transports de fonds [Art. R. 431-16 l) du code de l'urbanisme]	1 exemplaire par dossier
--------------------------	--	--------------------------

**Si votre projet fait l'objet d'une concertation :**

<input type="checkbox"/>	PC16-4. <b>Le bilan de la concertation</b> et le document conclusif [Art. R. 431-16 m) du code de l'urbanisme]	1 exemplaire par dossier
--------------------------	--	--------------------------

**Si votre projet se situe sur un terrain ayant accueilli une installation classée mise à l'arrêt définitif et régulièrement réhabilitée pour permettre l'usage défini dans les conditions prévues aux articles L. 512-6-1, L. 512-7-6 et L. 512-12-1 du code de l'environnement, et lorsqu'un usage différent est envisagé:**

<input type="checkbox"/>	PC 16-5. <b>Une attestation</b> établie par un bureau d'études certifié dans le domaine des sites et sols pollués, ou équivalent, garantissant que les mesures de gestion de la pollution au regard du nouvel usage du terrain projeté ont été prise en compte dans la conception du projet. [Art. R. 431-16 n) du code de l'urbanisme]	1 exemplaire par dossier
--------------------------	---	--------------------------

**Si votre projet se situe dans un secteur d'information sur les sols, et si la construction projetée n'est pas dans le périmètre d'un lotissement autorisé ayant déjà fait l'objet d'une demande comportant une attestation garantissant la réalisation d'une étude des sols :**

<input type="checkbox"/>	PC 16-6. <b>Une attestation</b> établie par un bureau d'études certifié dans le domaine des sites et sols pollués, ou équivalent, garantissant que les mesures de gestion de la pollution au regard du nouvel usage du terrain projeté ont été prise en compte dans la conception du projet. [Art. R.431-16 o) du code de l'urbanisme]	1 exemplaire par dossier
--------------------------	--	--------------------------

**Si votre projet déroge à certaines règles de construction et met en œuvre une solution d'effet équivalent :**

<input type="checkbox"/>	PC 16-7. <b>L'attestation</b> montrant le caractère équivalent des résultats obtenus par les moyens mis en œuvre, ainsi que leur caractère innovant [Art. 5 de l'ordonnance n° 2018-937 du 30 octobre 2018 visant à faciliter la réalisation de projets de construction et à favoriser l'innovation]	1 exemplaire par dossier
--------------------------	--	--------------------------

**Si votre projet porte sur des constructions situées dans un emplacement réservé à la réalisation d'un programme de logements par le plan local d'urbanisme ou le document en tenant lieu [Art. L. 151-41 4° du code de l'urbanisme] ou dans un secteur délimité par le plan local d'urbanisme ou le document d'urbanisme en tenant lieu dans lesquels, en cas de réalisation d'un programme de logement, une partie de ce programme doit être affectée à des catégories de logements locatifs sociaux [Art. L. 151-15 du code de l'urbanisme] :**

<input type="checkbox"/>	PC17. <b>Un tableau</b> indiquant la surface de plancher des logements créés correspondant aux catégories de logements dont la construction sur le terrain est imposée par le plan local d'urbanisme ou le document d'urbanisme en tenant lieu [Art. R. 431-16-1 du code de l'urbanisme]	1 exemplaire par dossier
--------------------------	--	--------------------------

**Si votre projet porte sur des constructions situées dans un secteur délimité par le plan local d'urbanisme ou le document en tenant lieu dans lequel les programmes de logements doivent comporter une proportion de logements d'une taille minimale [Art. L. 151-14 du code de l'urbanisme] :**

<input type="checkbox"/>	PC17-1. <b>Un tableau</b> indiquant la proportion de logements de la taille minimale imposée par le plan local d'urbanisme ou par le document en tenant lieu [Art. R. 431-16-2 du code de l'urbanisme]	1 exemplaire par dossier
--------------------------	--	--------------------------

**Si votre projet porte sur la construction d'un immeuble collectif de plus de douze logements ou de plus de 800m<sup>2</sup> de surface de plancher, située dans une commune faisant l'objet d'un arrêté de carence en logements sociaux, et en l'absence de dérogation préfectorale :**

<input type="checkbox"/>	PC 17-2 <b>Un tableau</b> indiquant le nombre de logements familiaux et la part de ces logements familiaux correspondant à des logements locatifs sociaux définis à l'article L. 302-5 du code de la construction et de l'habitation hors logements financés avec un prêt locatif social [Art. R. 431-16-3 du code de l'urbanisme]	1 exemplaire par dossier
--------------------------	--	--------------------------

**Si vous demandez un dépassement de COS (coefficient d'occupation des sols) en cas de POS ou une majoration du volume constructible en cas de PLU, justifié par la construction de logements sociaux :**

<input type="checkbox"/>	PC18. <b>La délimitation</b> de cette partie des constructions [Art. R. 431-17 a) du code de l'urbanisme]	1 exemplaire par dossier
<input type="checkbox"/>	PC19. <b>La mention de la surface</b> de plancher correspondante [Art. R. 431-17 b) du code de l'urbanisme]	1 exemplaire par dossier
<input type="checkbox"/>	PC20. <b>L'estimation sommaire</b> du coût foncier qui lui sera imputé [Art. R. 431-17 c) du code de l'urbanisme]	1 exemplaire par dossier
<input type="checkbox"/>	PC21. Dans les communes de la métropole, <b>l'engagement du demandeur</b> de conclure la convention prévue au 3° de l'article L.831-1 du code de la construction et de l'habitation. [Art. R. 431-17 d) du code de l'urbanisme]	1 exemplaire par dossier

**Si vous demandez un dépassement de COS (coefficient d'occupation des sols) en cas de POS ou des règles de gabarit en cas de PLU, justifiant que vous faites preuve d'exemplarité énergétique ou environnementale :**

<input type="checkbox"/>	PC22. <b>Un document</b> prévu aux articles R. 171-1 à R. 171-5 du code de la construction et de l'habitation attestant que la construction fait preuve d'exemplarité énergétique ou d'exemplarité environnementale ou est à énergie positive selon les critères définis par ces dispositions [Art. R. 431-18 du code de l'urbanisme]	1 exemplaire par dossier
<input type="checkbox"/>	PC23. <b>Un document</b> par lequel le demandeur s'engage à installer des dispositifs conformes aux dispositions de l'arrêté prévu au 2° de l'article R. 111-23 [Art. R. 431-18-1 du code de l'urbanisme]	1 exemplaire par dossier

**Si votre projet nécessite un défrichement :**

<input type="checkbox"/>	PC24. <b>La copie de la lettre du préfet</b> qui vous fait savoir que votre demande d'autorisation de défrichement est complète, si le défrichement est ou non soumis à reconnaissance de la situation et de l'état des terrains et si la demande doit ou non faire l'objet d'une enquête publique [Art. R. 431-19 du code de l'urbanisme]	1 exemplaire par dossier
--------------------------	--	--------------------------

**Si votre projet porte sur une installation classée pour la protection de l'environnement :**

<input type="checkbox"/>	PC25. <b>Une justification du dépôt de la demande</b> d'enregistrement ou de déclaration au titre de la législation relative aux Installations Classées pour la Protection de l'Environnement [Art. R. 431-20 du code de l'urbanisme]	1 exemplaire par dossier
--------------------------	---	--------------------------

**Si votre projet nécessite un permis de démolir :**

<input type="checkbox"/> PC26. <b>La justification du dépôt</b> de la demande de permis de démolir [Art. R. 431-21 a) du code de l'urbanisme]	1 exemplaire par dossier
<input type="checkbox"/> OU, si la demande de permis de construire vaut demande de permis de démolir :	
<input type="checkbox"/> PC27. <b>Les pièces à joindre</b> à une demande de permis de démolir, selon l'annexe ci-jointe [Art. R. 431-21 b) du code de l'urbanisme]	

**Si votre projet se situe dans un lotissement :**

<input type="checkbox"/> PC28. <b>Certificat</b> indiquant la surface constructible attribuée à votre lot [Art. R. 442-11 1er al.) du code de l'urbanisme]	1 exemplaire par dossier
<input type="checkbox"/> PC29. <b>Certificat</b> attestant l'achèvement des équipements desservant le lot [Art. R. 431-22-1a) du code de l'urbanisme]	1 exemplaire par dossier
<input type="checkbox"/> PC29-1. <b>L'attestation de l'accord</b> du lotisseur, en cas de subdivision de lot [Art. R. 431-22 -1b) du code de l'urbanisme]	1 exemplaire par dossier

**Si votre projet se situe dans une zone d'aménagement concertée (ZAC) :**

<input type="checkbox"/> PC30. <b>La copie des dispositions du cahier des charges</b> de cession de terrain approuvé et publié dans les conditions de l'article D.311-11-1 qui indiquent le nombre de m <sup>2</sup> constructibles sur la parcelle et, si elles existent, des dispositions du cahier des charges, qui fixent les prescriptions techniques, urbanistiques et architecturales imposées pour la durée de réalisation de la zone [Art. R. 431-23 a) du code de l'urbanisme]	1 exemplaire par dossier
<input type="checkbox"/> PC31. <b>La convention</b> entre la commune ou l'établissement public et vous qui fixe votre participation au coût des équipements de la zone [Art. R. 431-23 b) du code de l'urbanisme]	1 exemplaire par dossier

**Si votre projet se situe dans une opération d'intérêt national (OIN) :**

<input type="checkbox"/> PC 31-1. <b>L'attestation</b> de l'aménageur certifiant qu'il a réalisé ou prendra en charge l'intégralité des travaux mentionnés à l'article R. 331-5 du code de l'urbanisme [Art. R. 431-23-1 du code de l'urbanisme]	1 exemplaire par dossier
--	--------------------------

**Si votre projet se situe dans un périmètre de projet urbain partenarial (PUP) :**

<input type="checkbox"/> PC 31-2. <b>L'extrait de la convention</b> précisant le lieu du projet urbain partenarial et la durée d'exonération de la taxe d'aménagement [Art. R. 431-23-2 du code de l'urbanisme]	1 exemplaire par dossier
---	--------------------------

**Si le terrain d'assiette doit faire l'objet d'une division avant l'achèvement de l'ensemble du projet :**

<input type="checkbox"/> PC32. <b>Le plan de division</b> du terrain [Art. R. 431-24 du code de l'urbanisme]	1 exemplaire par dossier
<input type="checkbox"/> PC33. <b>Le projet</b> de constitution d'une association syndicale des futurs propriétaires [Art. R. 431-24 du code de l'urbanisme]	1 exemplaire par dossier

**Si le projet est soumis à la redevance bureaux :**

<input type="checkbox"/> PC 33-1. <b>Le formulaire</b> de déclaration de la redevance bureaux [Art. R. 431-25-2 du code de l'urbanisme]	1 exemplaire par dossier
---	--------------------------

**Si le terrain ne peut comporter les emplacements de stationnement imposés par le document d'urbanisme :**

<input type="checkbox"/> PC34. <b>Le plan de situation</b> du terrain sur lequel sont réalisées les aires de stationnement et le plan des constructions et aménagements correspondants [Art. R. 431-26 a) du code de l'urbanisme]	1 exemplaire par dossier
<input type="checkbox"/> OU	
<input type="checkbox"/> PC35. <b>La promesse synallagmatique</b> de concession ou d'acquisition [Art. R. 431-26 b) du code de l'urbanisme]	

**Si votre projet porte sur un équipement commercial dont la surface de vente est comprise entre 300 et 1 000 m<sup>2</sup> dans une commune de moins de 20 000 habitants :**

<input type="checkbox"/> PC36. <b>Une notice</b> précisant la nature du commerce projeté et la surface de vente [Art. R. 431-27-1 du code de l'urbanisme]	1 exemplaire par dossier
---	--------------------------

**Si votre projet est soumis à une autorisation de création de salle de spectacle cinématographique :**

<input type="checkbox"/> PC37. <b>La copie de la lettre du préfet</b> attestant que le dossier de demande est complet. [Art. R. 431-28 du code de l'urbanisme]	1 exemplaire par dossier
--	--------------------------

**Si votre projet porte sur un immeuble de grande hauteur (IGH) :**

<input type="checkbox"/> PC38. <b>Le récépissé de dépôt</b> en préfecture de la demande d'autorisation prévue à l'article R. 146-14 du code de la construction et de l'habitation [Art. R. 431-29 du code de l'urbanisme]	3 exemplaires
---	---------------

**Si votre projet porte sur un établissement recevant du public (ERP) :**

<input type="checkbox"/> PC39. <b>Le dossier spécifique</b> permettant de vérifier la conformité du projet avec les règles d'accessibilité aux personnes handicapées prévu à l'article R. 122-11 a) du code de la construction et de l'habitation [Art. R. 431-30 a) du code de l'urbanisme]	3 exemplaires du dossier spécifique
--	-------------------------------------

<input type="checkbox"/> PC40. <b>Le dossier spécifique</b> permettant de vérifier la conformité du projet avec les règles de sécurité prévu par l'article R. 122-11 b) du code de la construction et de l'habitation [Art. R. 431-30 b) du code de l'urbanisme]	3 exemplaires du dossier spécifique
--	-------------------------------------

**Si vous demandez une dérogation à une ou plusieurs règles du plan local d'urbanisme ou du document en tenant lieu pour réaliser des travaux nécessaires à l'accessibilité des personnes handicapées à un logement existant :**

<input type="checkbox"/> PC40-1. <b>Une note</b> précisant la nature des travaux pour lesquels une dérogation est sollicitée et justifiant que ces travaux sont nécessaires pour permettre l'accessibilité du logement à des personnes handicapées [Art. R. 431-31 du code de l'urbanisme]	1 exemplaire par dossier
--	--------------------------

**Si vous demandez une dérogation aux règles constructives mentionnées à l'article L. 111-4-1 du code de la construction et de l'habitation, pour la création ou l'agrandissement de logements par surélévation d'un immeuble achevé depuis plus de 2 ans :**

<input type="checkbox"/> PC 40-2. <b>Une demande de dérogation</b> comprenant les précisions et les justifications définies à l'article R. 112-9 du code de la construction et de l'habitation [Art. R. 431-31-1 du code de l'urbanisme]	1 exemplaire par dossier
--	--------------------------

**Si vous demandez une ou plusieurs dérogations aux règles constructives au titre de l'article L. 151-29-1, L. 152-5 et L. 152-6 du code de l'urbanisme :**

<input type="checkbox"/> PC40-3. <b>Une note</b> précisant la nature de la ou des dérogations demandées justifiant du respect des objectifs et des conditions fixées aux articles L. 151-29-1, L. 152-5 et L. 152-6 du code de l'urbanisme pour chacune des dérogations demandées. [Art. R. 431-31-2 du code de l'urbanisme]	1 exemplaire par dossier
--	--------------------------

**Si votre projet est subordonné à une servitude dite « de cours communes » :**

<input type="checkbox"/> PC41. <b>Une copie du contrat</b> ou de la décision judiciaire relatif à l'institution de ces servitudes [Art. R. 431-32 du code de l'urbanisme]	1 exemplaire par dossier
---	--------------------------

**Si votre projet est subordonné à un transfert des possibilités de construction :**

<input type="checkbox"/> PC42. <b>Une copie du contrat</b> ayant procédé au transfert de possibilité de construction résultant du COS [Art. R. 431-33 du code de l'urbanisme]	1 exemplaire par dossier
---	--------------------------

**Si votre projet est soumis à une autorisation d'exploitation commerciale :**

<input type="checkbox"/> PC43. <b>Le dossier</b> d'autorisation d'exploitation commerciale [Art. R. 431-33-1 du code de l'urbanisme]	1 exemplaire par dossier
--	--------------------------

**Si votre projet se situe dans une zone réglementée s'agissant de travaux conduisant à la création de locaux à usage d'habitation dans un immeuble existant :**

<input type="checkbox"/> PC44. <b>Le dossier</b> de demande d'autorisation de travaux [Art. L.126-20 et L.183-14 du code de la construction et de l'habitation et arrêté du 8 décembre 2016 relatif aux modalités de constitution du dossier de demande d'autorisation de travaux conduisant à la création de locaux à usage d'habitation dans un immeuble existant]	3 exemplaires du dossier spécifique + 1 exemplaire supplémentaire si l'avis ou l'accord est requis de l'autorité compétente dans le domaine de l'architecture et du patrimoine ou de l'architecte des Bâtiments de France
--	---





# ANNEXE

## Bordereau de dépôt des pièces jointes

### lorsque le projet comporte des démolitions

**Cochez les cases correspondant aux pièces jointes à votre demande et reportez le numéro correspondant sur la pièce jointe**

#### 1) Pièces obligatoires pour tous les dossiers :

Pièce	Nombre d'exemplaires à fournir uniquement dans le cadre d'une saisine par voie papier
<input type="checkbox"/> A1. <b>Un plan de masse</b> des constructions à démolir ou s'il y a lieu à conserver [Art. R. 451-2 b) du code de l'urbanisme]	1 exemplaire par dossier
<input type="checkbox"/> A2. <b>Une photographie</b> du ou des bâtiments à démolir [Art. R. 451-2 c) du code de l'urbanisme]	1 exemplaire par dossier

#### 2) Pièces à joindre selon la nature et/ou la situation du projet :

Pièce	Nombre d'exemplaires à fournir uniquement dans le cadre d'une saisine par voie papier
<b>Si votre projet porte sur la démolition totale d'un bâtiment inscrit au titre des monuments historiques :</b>	
<input type="checkbox"/> A3. <b>Une notice</b> expliquant les raisons pour lesquelles la conservation du bâtiment ne peut plus être assurée [Art. R. 451-3 a) du code de l'urbanisme]	1 exemplaire par dossier
<input type="checkbox"/> A4. <b>Des photographies</b> des façades et toitures du bâtiment et de ses dispositions intérieures [Art. R. 451-3 b) du code de l'urbanisme]	1 exemplaire par dossier
<b>Si votre projet porte sur la démolition partielle d'un bâtiment inscrit au titre des monuments historiques :</b>	
<input type="checkbox"/> A5. <b>Une notice</b> expliquant les raisons pour lesquelles la conservation du bâtiment ne peut plus être assurée [Art. R. 451-3 a) du code de l'urbanisme]	1 exemplaire par dossier
<input type="checkbox"/> A6. <b>Des photographies</b> des façades et toitures du bâtiment et de ses dispositions intérieures [Art. R. 451-3 b) du code de l'urbanisme]	1 exemplaire par dossier
<input type="checkbox"/> A7. <b>Le descriptif</b> des moyens mis en œuvre pour éviter toute atteinte aux parties conservées du bâtiment [Art. R. 451-3 c) du code de l'urbanisme]	1 exemplaire par dossier
<b>Si votre projet de démolition est situé dans le périmètre d'un site patrimonial remarquable ou dans les abords des monuments historiques :</b>	
<input type="checkbox"/> A8. <b>Le descriptif</b> des moyens mis en œuvre pour éviter toute atteinte au patrimoine protégé [Art. R. 451-4 du code de l'urbanisme]	1 exemplaire par dossier



## Déclaration des éléments nécessaires au calcul des impositions pour les demandes de permis de construire et permis d'aménager

### Informations nécessaires en application de l'article R. 431-5 du code de l'urbanisme

Cette déclaration sert de base au calcul des impositions dont vous êtes éventuellement redevable au titre de votre projet. Remplissez soigneusement les cadres ci-dessous et n'oubliez pas de joindre le cas échéant les documents complémentaires figurant au cadre 4. Cela peut vous permettre de bénéficier d'impositions plus favorables. Conservez soigneusement les justificatifs afférents à vos déclarations. Ils pourront vous être demandés ultérieurement.

Cadre réservé à la mairie du lieu du projet

PC ou PA      Dpt      Commune      Année      N° de dossier

#### 1 - Renseignements concernant les constructions ou les aménagements

##### 1.1 - Les lignes ci-dessous doivent être renseignées, quelle que soit la nature de la construction

Surface taxable (1) totale créée de la ou des construction(s), hormis les surfaces de stationnement closes et couvertes (2bis) : .....**85,71** m<sup>2</sup>  
 Surface taxable créée des parcs de stationnement couverts faisant l'objet d'une exploitation commerciale, ainsi que des locaux clos et couverts (2bis) à usage de stationnement non situés dans la verticalité du bâti : .....**0** m<sup>2</sup>  
 Surface taxable créée des locaux clos et couverts (2 bis) à usage de stationnement situés dans la verticalité du bâti : .....**0** m<sup>2</sup>  
 Surface taxable démolie de la (ou des) construction(s)<sup>20</sup> : .....**0** m<sup>2</sup>

##### 1.2 - Destination des constructions et tableau des surfaces taxables (1)

1.2.1 - Création de locaux destinés à l'habitation		Nombre de logements créés	Surfaces créées (1) hormis les surfaces de stationnement closes et couvertes (2 bis)	Surfaces créées pour le stationnement clos et couvert non situées dans la verticalité du bâti (2 bis)	Surfaces créées pour le stationnement clos et couvert situées dans la verticalité du bâti (2 bis)
Dont :					
Locaux à usage d'habitation principale et leurs annexes (2)	Ne bénéficiant pas de prêt aidé (3)				
	Bénéficiaire d'un PLAI ou LLTS (4)				
	Bénéficiaire d'un prêt à taux zéro (PTZ) (5)				
	Bénéficiaire d'autres prêts aidés (PLUS, LES, PSLA, PLS, LLS) (6)				
Locaux à usage d'habitation secondaire et leurs annexes (2)					
Locaux à usage d'hébergement (7) et leurs annexes (2)	Ne bénéficiant pas de prêt aidé				
	Bénéficiaire d'un PLAI ou LLTS				
	Bénéficiaire d'autres prêts aidés				
Nombre total de logements créés					

##### 1.2.2 - Extension (8) de l'habitation principale, création d'un bâtiment annexe à cette habitation ou d'un garage clos et couvert.

Pour la réalisation de ces travaux, bénéficiez-vous d'un prêt aidé (4)(5)(6) ?

Oui  Non  Si oui, lequel ?

Quelle est la surface taxable (1) existante ? .....m<sup>2</sup>      Quel est le nombre de logements existants ?.....

Quelle est la surface taxable démolie ?.....m<sup>2</sup>

##### 1.2.3 - Création ou extension de locaux non destinés à l'habitation

	Nombre créé	Surfaces créées (1) hormis les surfaces de stationnement closes et couvertes (2 bis)	Surfaces créées pour le stationnement clos et couvert non situées dans la verticalité du bâti (2 bis)	Surfaces créées pour le stationnement clos et couvert situées dans la verticalité du bâti (2 bis)
Nombre de commerces de détail dont la surface de vente est inférieure à 400 m <sup>2</sup> (9)				
Total des surfaces créées, y compris les surfaces annexes				
<b>Locaux industriels et artisanaux ainsi que leurs annexes</b>		<b>85,71</b>	<b>0</b>	<b>0</b>
Maisons de santé mentionnées à l'article L. 6323-3 du code de la santé publique				
Entrepôts et hangars faisant l'objet d'une exploitation commerciale et non ouverts au public (10)				

<sup>20</sup> Information à compléter uniquement si le projet de démolition s'accompagne d'un agrandissement.

Dans les exploitations et coopératives agricoles : Surfaces de plancher des serres de production, des locaux destinés à abriter les récoltes, héberger les animaux, ranger et entretenir le matériel agricole, des locaux de production et de stockage des produits à usage agricole, des locaux de transformation et de conditionnement des produits provenant de l'exploitation (11)			
Dans les centres équestres : Surfaces de plancher affectées aux seules activités équestres (11)			
	Surfaces créées		
Parcs de stationnement couverts faisant l'objet d'une exploitation commerciale (12)			

### 1.3 – Autres éléments créés soumis à la taxe d'aménagement

Nombre de places de stationnement non couvertes ou non closes (13) : 0.....

Superficie du bassin intérieur ou extérieur de la piscine : .....m<sup>2</sup>

Nombre d'emplacements de tentes, de caravanes et de résidences mobiles de loisirs : .....

Nombre d'emplacements pour les habitations légères de loisirs : .....

Nombre d'éoliennes dont la hauteur est supérieure à 12 m : .....

Superficie des panneaux photovoltaïques posés au sol : .....117282m<sup>2</sup>

### 1.4 – Redevance d'archéologie préventive :

Votre projet affecte-il le sous-sol (terrassement(s), fondation(s), creusement, rabotage ou excavation) ?

Oui  Non

### 1.5 – Cas particuliers

Les travaux projetés sont-ils réalisés suite à des prescriptions résultant d'un Plan de Prévention des Risques naturels, technologiques ou miniers ?

Oui  Non

La construction projetée concerne-t-elle un immeuble classé ou inscrit au titre des monuments historiques ?

Oui  Non

## 2 - Pièces à joindre selon la nature ou la situation du projet :

Pièces	Nombre d'exemplaires à fournir dans le cadre d'une saisine par voie papier
Si vous avez bénéficié d'un rescrit fiscal relatif à la taxe d'aménagement ou à la redevance d'archéologie préventive	
<input type="checkbox"/> F3. Le rescrit fiscal [R. 331-11-1 du code de l'urbanisme et/ou R. 524-11 du code du patrimoine]	1 exemplaire par dossier

## 3 - Documents pouvant vous permettre de bénéficier d'impositions plus favorables

Pièces	Nombre d'exemplaires à fournir dans le cadre d'une saisine par voie papier
Si vous pensez bénéficier d'une exonération prévue à l'article L. 331-7 1° du code de l'urbanisme, selon les cas :	
<input type="checkbox"/> F4. Le statut de l'établissement public (à caractère industriel et commercial ou administratif)	1 exemplaire par dossier
<input type="checkbox"/> F5. Les statuts de l'association et le justificatif de la gestion désintéressée au sens de l'article 206 1 bis 1er alinéa du code général des impôts	1 exemplaire par dossier
Si votre projet se situe dans une opération d'intérêt national et que vous pensez bénéficier de l'exonération prévue à l'article L. 331-7 4° (opération d'intérêt national) du code de l'urbanisme :	
<input type="checkbox"/> F6. L'attestation de l'aménageur certifiant que ce dernier a réalisé ou réalisera l'intégralité des travaux mis à sa charge (articles R. 331-5 et R. 431-23-1 du code de l'urbanisme)	1 exemplaire par dossier
Si votre projet se situe dans un périmètre de projet urbain partenarial et que vous pensez bénéficier de l'exonération prévue à l'article L. 331-7 6° (projet urbain partenarial) du code de l'urbanisme :	
<input type="checkbox"/> F7. Copie de la convention de projet urbain partenarial (article R. 431-23-2 du code de l'urbanisme)	1 exemplaire par dossier
Si vous faites une reconstruction suite à une destruction ou suite à une démolition ou suite à un sinistre et que vous pensez bénéficier de l'exonération prévue à l'article L. 331-7 8° du code de l'urbanisme :	
<input type="checkbox"/> F8. La justification de la date de la destruction, de la démolition ou du sinistre	1 exemplaire par dossier
<input type="checkbox"/> F9. En cas de sinistre, l'attestation de l'assureur, certifiant que les indemnités versées en réparation des dommages ne comprennent pas le montant des taxes d'urbanisme	1 exemplaire par dossier
Si votre projet affecte le sous-sol et que vous pensez bénéficier de l'exonération prévue à l'article L. 524-6 du code du patrimoine (14) :	
<input type="checkbox"/> F10. L'attestation de paiement d'une redevance d'archéologie préventive au titre de la réalisation d'un diagnostic suite une demande volontaire de fouilles, ou au titre de la loi du 1 <sup>er</sup> août 2003	1 exemplaire par dossier

## 4 - Autres renseignements

(Informations complémentaires et justificatifs éventuels (notamment l'attestation bancaire au prêt à taux zéro, si la collectivité a délibéré l'exonération facultative correspondante) pouvant vous permettre de bénéficier d'impositions plus favorables)

**Si à échéance de vos taxes vous n'habitez plus à l'adresse figurant sur la demande d'autorisation, merci de renseigner l'adresse d'envoi des titres de perception**

Nouvelle adresse : Numéro : \_\_\_\_\_ Voie : \_\_\_\_\_

Lieu-dit : \_\_\_\_\_ Localité : \_\_\_\_\_


Code postal : \_\_\_\_\_ BP : \_\_\_\_\_ Cedex : \_\_\_\_\_

Si le déclarant habite à l'étranger : Pays : \_\_\_\_\_ Division territoriale : \_\_\_\_\_

Date

31/05/2022

Nom et Signature du déclarant  
DE MOUSSAC Thomas



**TECHNIQUE SOLAIRE INVEST 60**

26, rue Annet Segeron - 86580 Biard  
Tél. 05 49 56 01 19 - Fax 05 49 53 23 48  
R.C.S Poitiers : 889 688 131



# Notice d'information pour la déclaration des éléments nécessaires au calcul des impositions

1/2



N° 51191#05

2/2

## 1 - Renseignements concernant les constructions ou les aménagements

**1.1 - Quelle que soit la construction, la ligne doit être remplie. S'il n'y a pas de surface créée, indiquez 0 ou néant. Par surface créée, on entend toute nouvelle surface construite.**

### 1.2 - Destination des constructions et tableau des surfaces taxables

Remplissez ce cadre seulement si les surfaces créées ou existantes correspondent aux définitions.

(1) Surface taxable de la construction : cette surface est utilisée pour calculer la taxe d'aménagement. Elle correspond au calcul défini à l'article R. 331-7 du code de l'urbanisme. Vous pouvez consulter la fiche de calcul annexée.

Article R. 331-7 – La surface de plancher de la construction est égale à la somme des surfaces de plancher de chaque niveau clos et couvert, calculée à partir du nu intérieur des façades après déduction :

a) Des surfaces correspondant à l'épaisseur des murs entourant les embrasures des portes et fenêtres donnant sur l'extérieur

b) Des vides et des trémies afférents aux escaliers et ascenseurs ;

c) Des surfaces de plancher sous une hauteur de plafond inférieure ou égale à 1,80m.

Chaque renvoi (1) indique que la surface est calculée en fonction de cette définition.

Les surfaces démolies ne sont pas déduites de la surface taxable totale créée.

**N.B.** : La superficie du bassin d'une piscine ne constitue pas une superficie de plancher. Cette superficie doit être déduite de la surface de la construction et devra être déclarée sur la ligne intitulée : «Superficie du bassin intérieur ou extérieur de la piscine».

#### 1.2.1 - Création de locaux destinés à l'habitation

*Locaux à usage d'habitation principale et leurs annexes, locaux à usage d'habitation secondaire et leurs annexes*

Sont considérées comme des locaux à usage d'habitation, les résidences démontables définies à l'article R. 111-51 du code de l'urbanisme (yourtes,...).

(2) Sont considérées comme annexes : les celliers en rez-de-chaussée, les appentis, les remises, les bûchers, les ateliers familiaux, les abris de jardin, le local de la piscine, les espaces intérieurs réservés au stationnement des véhicules (2 bis).

(2 bis) Les emplacements de stationnement clos et couverts comprennent les espaces intérieurs réservés au stationnement des véhicules, c'est-à-dire l'emplacement du stationnement, la voie de circulation pour y accéder et les voies de manœuvre.

(Exemples : garages indépendants ou non, parkings en sous-sol)

Les surfaces de stationnement non situées dans la verticalité du bâti renvoient aux surfaces de stationnement situées dans le prolongement horizontal du bâti et créant une emprise au sol au sens de l'article R\*420-1 du code de l'urbanisme.

(Exemples : garages accolés au bâti indépendants ou non)

Les surfaces de stationnement situées dans la verticalité du bâti renvoient aux surfaces de stationnement strictement situées au-dessus ou en-dessous du bâti, ne créant pas d'emprise au sol. (Exemples : garages en sous-sol)

(3) Vous édifiez des locaux à usage d'habitation principale et leurs annexes et ne bénéficiez pas d'un financement aidé de l'Etat, mentionnez le nombre de logements réalisés et la surface créée.

(4) Vous édifiez des logements très sociaux à usage d'habitation principale et leurs annexes à l'aide d'un prêt locatif aidé d'intégration (PLAI) ou vous réalisez des LLTS (logements locatifs très sociaux) dans les DOM, mentionnez le nombre de logements réalisés et la surface créée.

(5) Vous édifiez des locaux à usage d'habitation principale et leurs annexes à l'aide d'un prêt à taux zéro (PTZ), mentionnez le nombre de logements réalisés et la surface créée.

(6) Vous édifiez des logements locatifs sociaux à usage d'habitation principale et leurs annexes aidés par l'État, notamment à l'aide d'un prêt locatif à usage social (PLUS), d'un prêt locatif social (PLS), ou des logements en location-accession à usage d'habitation principale et leurs annexes à l'aide d'un d'un prêt social location - accession (PSLA), mentionnez le nombre de logements réalisés et la surface créée. Si vous réalisez dans les DOM des logements locatifs sociaux (LLS) ou des logements évolutifs sociaux (LES), mentionnez le nombre de logements réalisés et la surface créée.

Sont assimilés à ces logements :

- les logements de « l'association foncière logements » en quartier ANRU,

- les logements financés avec une aide de l'ANRU,

- les logements en accession à la propriété des personnes physiques situés dans les quartiers ANRU ou à moins de 300 mètres ;

- les logements situés dans les quartiers prioritaires de la ville, sous certaines conditions (cf. article 278 sexies du code général des impôts).

*Locaux à usage d'hébergement*

(7) Il s'agit essentiellement des hébergements aidés suivants : centres d'hébergement et de réinsertion sociale et hébergements d'urgence.

Mentionnez les surfaces qui bénéficient de l'aide accordée pour la construction.

#### 1.2.2 - Extension de locaux existants destinés à l'habitation

(8) Si vous réalisez une extension de votre habitation principale, un bâtiment annexe à cette habitation ou un garage clos et couvert, indiquez les surfaces créées par le projet dans le tableau 1.2.1 et précisez s'il y a lieu, le prêt dont vous bénéficiez pour réaliser cette opération.

Indiquez la surface actuelle de votre habitation à la ligne « Quelle est la surface existante conservée ?

N'est pas considérée comme une extension, la transformation d'un garage ou d'un comble en pièce habitable.

Si l'extension concerne des logements destinés à l'habitat principal dans un bâtiment collectif, précisez le nombre total de logements de ce collectif.

### 1.2 3 – Création ou extension de locaux non destinés à l'habitation

(9) Précisez le nombre de commerces de détail dont la surface de vente est inférieure à 400 m<sup>2</sup>. Indiquez ensuite la somme totale des surfaces, y compris celles annexées aux surfaces de vente (réserves,...).

(10) Sont considérés comme « entrepôts et hangars faisant l'objet d'une exploitation commerciale et non ouverts au public », les locaux servant au stockage de biens ou de marchandises ou constituant des réserves pour les surfaces commerciales.

(11) Exploitations agricoles : indiquez les surfaces correspondant aux locaux décrits. Ne sont pas inclus dans ces surfaces celles des locaux d'habitation, ni les surfaces commerciales ouvertes au public.

Centres équestres : indiquez les surfaces correspondant aux locaux destinés à abriter les animaux, le matériel, la nourriture et destinés à l'activité d'entraînement. Ne sont pas incluses dans ces surfaces, celles des locaux tels que l'accueil, le club House...

(12) Préciser les surfaces des parcs de stationnement en souterrain, en surface et couverts ou en silo qui font l'objet d'une exploitation commerciale. Ne sont pas concernés par cette rubrique, les parcs de stationnements liés à une construction.

### 1.3 - Autres éléments créés soumis à la taxe d'aménagement

(13) Nombre de places de stationnement non couvertes ou non closes : il s'agit des places de stationnement à l'air libre ou sous un auvent, un car-port ou un préau par exemple.

## 2. Documents pouvant vous permettre de bénéficier d'impositions plus favorables

(14) L'article L. 524-6 du code du patrimoine, relatif à la redevance d'archéologie préventive, précise notamment que :

- la somme payée lors d'un diagnostic préalable réalisé sur votre demande est déduite du montant de la redevance à payer
- une nouvelle redevance n'est pas due, si une redevance a été payée au titre du terrain d'assiette (loi du 1<sup>er</sup> août 2003).



# Notice d'information pour les demandes de permis de construire, permis d'aménager, permis de démolir et déclaration préalable

1/2



N° 51190#07

Articles L.421-1 et suivants ; R.421-1 et suivants du code de l'urbanisme

## 1. Quel formulaire devez-vous utiliser pour être autorisé à réaliser votre projet ?

Il existe trois permis :

- le permis de construire ;
- le permis d'aménager ;
- le permis de démolir.

Selon la nature, l'importance et la localisation des travaux ou aménagements, votre projet pourra soit :

- être précédé du dépôt d'une autorisation (permis de construire, permis d'aménager, permis de démolir) ;
- être précédé du dépôt d'une déclaration préalable ;
- n'être soumis à aucune formalité au titre du Code de l'urbanisme avec l'obligation cependant pour ces projets de respecter les règles d'urbanisme.

La nature de votre projet déterminera le formulaire à remplir : les renseignements à fournir et les pièces à joindre à votre demande sont différents en fonction des caractéristiques de votre projet.

Le permis d'aménager et le permis de construire font l'objet d'un formulaire commun. Les renseignements à fournir et les pièces à joindre à la demande sont différents en fonction de la nature du projet.

Si votre projet comprend à la fois des aménagements, des constructions et des démolitions, vous pouvez choisir de demander un seul permis et utiliser un seul formulaire.

Une notice explicative détaillée est disponible sur le site officiel de l'administration française (<http://www.service-public.fr>).

■ **Le formulaire de demande de permis d'aménager et de construire** peut être utilisé pour tous types de travaux ou d'aménagements.

Si votre projet nécessite en plus d'effectuer des démolitions soumises à permis de démolir et/ou des constructions, vous pouvez en faire la demande avec ce formulaire.

**Attention** : les pièces à joindre seront différentes en fonction de la nature du projet.

■ **Le formulaire de demande de permis de construire pour une maison individuelle** doit être utilisé pour les projets de construction d'une seule maison individuelle d'habitation et de ses annexes (garages,...) ou pour tous travaux sur une maison individuelle existante.

Si votre projet nécessite en plus d'effectuer des démolitions soumises à permis de démolir, vous pouvez en faire la demande avec ce formulaire.

■ **Le formulaire de permis de démolir** doit être utilisé pour les projets de démolition totale ou partielle d'une construction protégée ou située dans un secteur protégé.

Lorsque ces démolitions dépendent d'un projet de construction ou d'aménagement, le formulaire de demande de permis d'aménager et de construire ainsi que celui de la déclaration préalable permettent également de demander l'autorisation de démolir.

■ **Le formulaire de déclaration préalable** doit être utilisé pour déclarer des aménagements, des constructions ou des travaux non soumis à permis.

Lorsque votre projet concerne une maison individuelle existante, vous devez utiliser le formulaire de déclaration préalable à la réalisation de constructions et travaux non soumis à permis de construire portant sur une maison individuelle et/ou ses annexes.

Lorsque votre projet concerne la création d'un lotissement non soumis à permis d'aménager ou une division foncière soumise à contrôle par la commune, vous devez utiliser le formulaire de déclaration préalable pour les lotissements et autres divisions foncières non soumis à permis d'aménager.

## 2. Informations utiles

### • Qui peut déposer une demande

En application de l'article R. 423-1 du code de l'urbanisme, vous pouvez déposer une demande si vous déclarez que vous êtes dans l'une des quatre situations suivantes :

- vous êtes propriétaire du terrain ou mandataire du ou des propriétaires ;
- vous avez l'autorisation du ou des propriétaires ;
- vous êtes co-indivisaire du terrain en indivision ou son mandataire ;
- vous avez qualité pour bénéficier de l'expropriation du terrain pour cause d'utilité publique.

Si vous êtes titulaire d'une autorisation d'urbanisme, vous serez redevable, le cas échéant, de la taxe d'aménagement.

### • Recours à l'architecte :

En principe vous devez faire appel à un architecte pour établir votre projet de construction. Cependant, vous n'êtes pas obligé de recourir à un architecte (ou un agréé en architecture) si vous êtes un particulier, une exploitation agricole ou une coopérative d'utilisation de matériel agricole (CUMA) et que vous déclarez vouloir édifier ou modifier pour vous-même :

- une construction à usage autre qu'agricole dont la surface de plancher n'excède pas 150 m<sup>2</sup> ;
- une extension de construction à usage autre qu'agricole dont la surface de plancher cumulée à la surface de plancher existante, n'excède pas 150 m<sup>2</sup> ;
- une construction à usage agricole ou une construction nécessaire au stockage et à l'entretien de matériel agricole par les CUMA dont ni la surface de plancher, ni l'emprise au sol ne dépasse pas 800 m<sup>2</sup> ;
- des serres de production dont le pied-droit a une hauteur inférieure à 4 mètres et dont la surface de plancher et l'emprise au sol n'excèdent pas 2000 m<sup>2</sup>.

Lorsque le recours à l'architecte est obligatoire pour établir le projet architectural faisant l'objet de la demande, celui-ci doit comporter la signature de tous les architectes qui ont contribué à son élaboration (loi n°77-2 du 3 janvier 1977 sur l'architecture. Un demandeur d'un permis d'aménager portant sur un lotissement doit faire appel aux compétences nécessaires en matière d'architecture, d'urbanisme et de paysage pour établir le projet architectural, paysager et environnemental (PAPE). Au-dessus d'un seuil de surface de terrain à aménager de 2500m<sup>2</sup>, un architecte, au sens de l'article 9 de la loi n° 77-2 du 3 janvier 1977 sur l'architecture ou un paysagiste-concepteur au sens de l'article 174 de la loi n° 2016-1087 du 8 août 2016 pour la reconquête de la biodiversité, de la nature et des paysages devra obligatoirement participer à l'élaboration du PAPE.

## 3. Modalités pratiques

### ■ Comment constituer le dossier de demande ?

Pour que votre dossier soit complet, le formulaire doit être soigneusement rempli. Le dossier doit comporter les pièces figurant dans le bordereau de remise. Le numéro de chaque pièce figurant dans le bordereau de remise doit être reporté sur la pièce correspondante.

Si vous oubliez des pièces ou si les informations nécessaires à l'examen de votre demande ne sont pas présentes, l'instruction de votre dossier ne pourra pas débiter.

Une notice explicative détaillée est disponible sur le site officiel de l'administration française (<http://www.service-public.fr>). Elle vous aidera à constituer votre dossier et à déterminer le contenu de chaque pièce à joindre.

**Attention** : votre dossier sera examiné sur la foi des déclarations et des documents que vous fournissez. En cas de fausse déclaration, vous vous exposez à une annulation de la décision et à des sanctions pénales.

### ■ Combien d'exemplaires faut-il fournir dans le cadre d'une saisine par voie papier ?

Pour les demandes de permis, vous devez fournir quatre exemplaires de la demande et du dossier qui l'accompagne.

Pour la déclaration préalable, vous devez fournir deux exemplaires de la demande et du dossier qui l'accompagne.

**Attention** : des exemplaires supplémentaires sont parfois nécessaires si vos travaux ou aménagements sont situés dans un secteur protégé (monument historique, site, réserve naturelle, parc national), font l'objet d'une demande de dérogation au code de la construction et de l'habitation, ou sont soumis à une autorisation d'exploitation commerciale.

**Attention** : certaines pièces sont demandées en nombre plus important parce qu'elles seront envoyées à d'autres services pour consultation et avis.

### ■ Où déposer la demande ou la déclaration par voie papier ?

La demande ou la déclaration doit être adressée par pli recommandé avec demande d'avis de réception ou déposée à la mairie de la commune où se situe le terrain. Le récépissé qui vous sera remis vous précisera les délais d'instruction.

### ■ Comment déposer ma demande ou ma déclaration par voie électronique ?

A compter du 1er janvier 2022, toutes les communes doivent être en mesure de recevoir les demandes d'autorisation d'urbanisme de manière dématérialisée. Vous pouvez vous rapprocher ou consulter le site internet de la commune compétente pour recevoir votre demande afin de connaître les modalités de saisine par voie électronique qu'elle aura retenues.

Pour vous aider à compléter votre dossier, vous pouvez également utiliser le service en ligne d'assistance aux demandes d'autorisation d'urbanisme (AD'AU) disponible sur [service-public.fr](http://www.service-public.fr). Celui-ci permet la constitution de votre dossier de manière dématérialisée et d'être guidé dans votre démarche (rubriques à renseigner et justificatifs à produire). Lorsque la commune compétente pour recevoir votre demande s'est raccordée à l'outil, votre dossier pourra également lui être transmis automatiquement.

### ■ Quand sera donnée la réponse ?

Le délai d'instruction est de :

- 3 mois pour les demandes de permis de construire ou d'aménager ;
- 2 mois pour les demandes de permis de construire une maison individuelle et pour les demandes de permis de démolir ;
- 1 mois pour les déclarations préalables.

**Attention** : dans certains cas (monument historique, parc national, établissement recevant du public,...), le délai d'instruction est majoré, vous en serez alors informé dans le mois qui suit le dépôt de votre demande en mairie.

## 4. Informations complémentaires

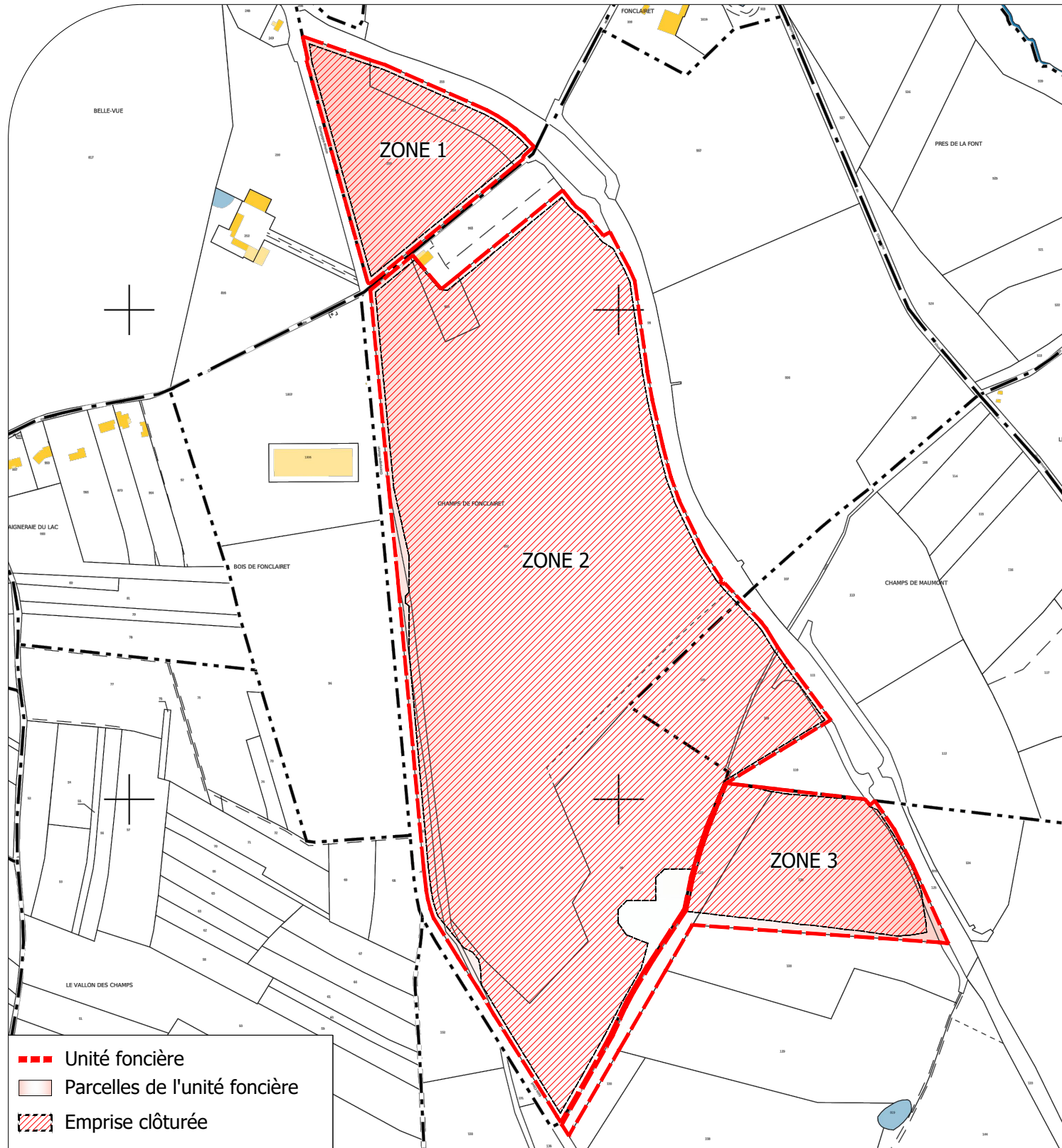
Si vous avez un doute sur la situation de votre terrain ou sur le régime (permis ou déclaration) auquel doit être soumis votre projet, vous pouvez demander conseil à la mairie du lieu du dépôt de la demande.

Vous pouvez obtenir des renseignements et remplir les formulaires en ligne sur le site officiel de l'administration française (<http://www.service-public.fr>).

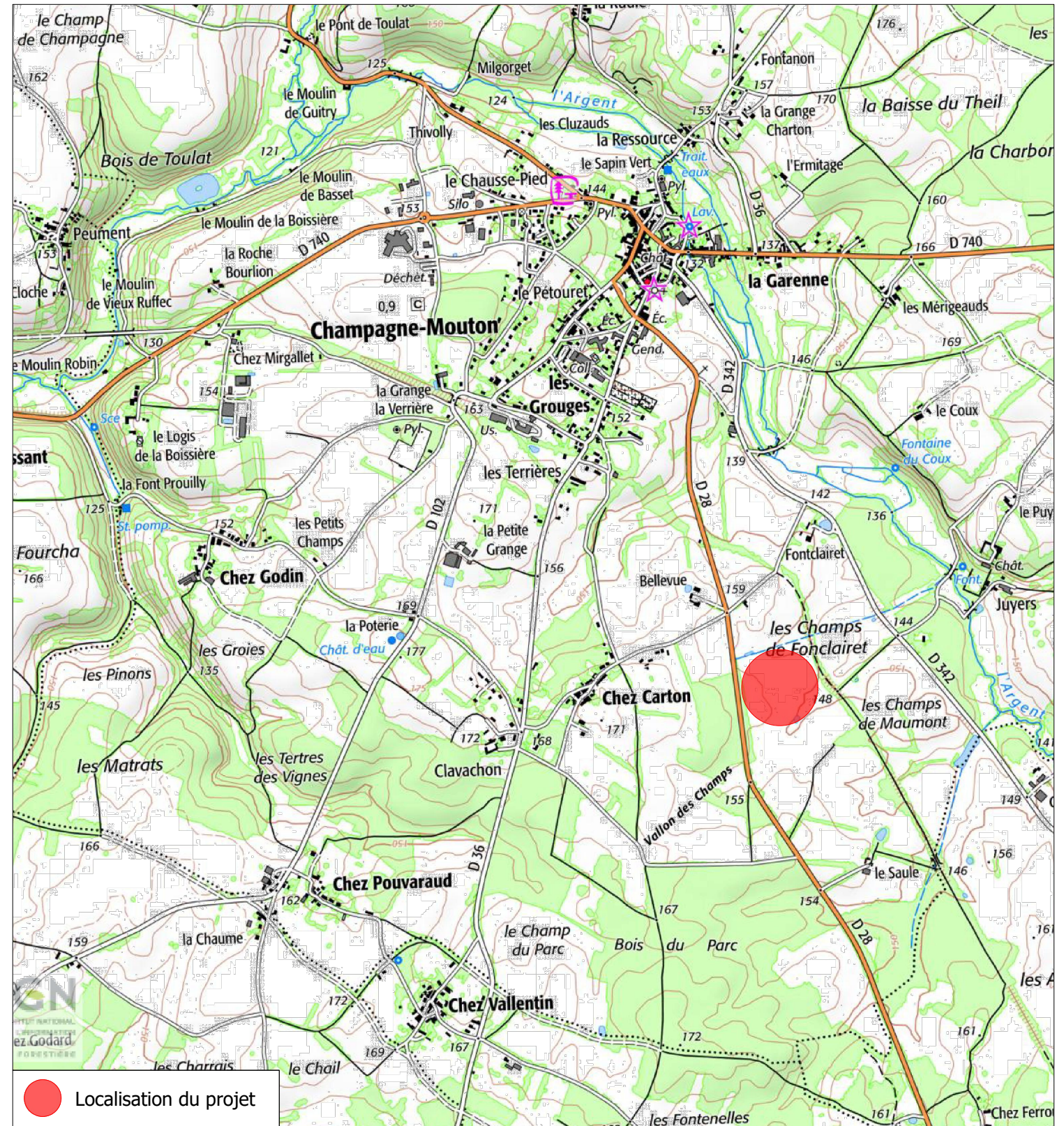
**Rappel** : vous devez adresser une déclaration de projet de travaux (DT) et une déclaration d'intention de commencement de travaux (DICT) à chacun des exploitants des réseaux aériens et enterrés (électricité, gaz, téléphone et internet, eau, assainissement, ...) susceptibles d'être endommagés lors des travaux prévus ([www.reseaux-et-canalizations.gouv.fr](http://www.reseaux-et-canalizations.gouv.fr))



Plan de situation cadastral - Ech 1/5500



Plan de situation IGN - Ech 1/20000



26 rue Annet Segeron  
86580 - BIARD  
05.46.56.01.19

urbanisme@techniquesolaire.com

*de Vasson*

Description du projet :

Construction d'un parc agrivoltaïque au sol

Adresse du projet :

Lieux-dits : "Champs de Fonclairet - Le Saule - Champs de Maumont - Pièces de Fonclairet"  
16350 - CHAMPAGNE-MOUTON

Ce plan est notre propriété & ne peut être copié ou communiqué à des tiers sans notre autorisation écrite. Il sera considéré comme tacitement approuvé sans réserve par chaque destinataire s'il n'a pas fait l'objet de remarques écrites dans un délai de 15 jours à dater de sa diffusion.

Numéro de plan :

PC1

Date :

07/03/2022

Echelle :

1/5500 et 1/25000

Dessinateur :

RPR

Nom du plan :

Plan de situation


Architecte :

Michel Blanchon  
Architecte DESA  
7 route de Nouaille - 86000 POISSIERS  
Tel: 06 30 36 35 46  
michel.blanchon.86@wanadoo.fr



### Légende :

Fond de plan extrait de cadastre.govv

- Unité foncière
-  Végétation et arbres existants
- Courbes de niveaux



26 rue Annet Segeron  
86580 - BIARD  
05.46.56.01.19  
urbanisme@techniquesolaire.com

*de Vasson*

Description du projet :

**Construction d'un parc agrivoltaïque au sol**

Adresse du projet :

-----  
Lieux-dits : "Champs de Fonclairet - Le Saule - Champs de Maumont - Pièces de Fonclairet"  
16350 - CHAMPAGNE-MOUTON

Numéro de plan :

**PC2**

Date :

**03/03/2022**

Echelle :

**1/5000**

Dessinateur :

**RPR**

Nom du plan :

**Etat Initial**

Architecte :

*Michel Blanchon*  
Architecte DESA

7 route de Nouaille - 86000 POISSIERS  
Tel: 06 30 36 35 46

michel.blanchon.86@wanadoo.fr



### Légende :

Fond de plan extrait de cadastre.gov

- Unité foncière
- Courbes de niveaux



26 rue Annet Segeron  
86580 - BIARD  
05.46.56.01.19

urbanisme@techniquesolaire.com

*de Vasson*

Description du projet :

Construction d'un parc agrivoltaïque au sol

Adresse du projet :

----

Lieux-dits : "Champs de Fonclairet - Le Saule - Champs de Maumont - Pièces de Fonclairet"

16350 - CHAMPAGNE-MOUTON

Ce plan est notre propriété & ne peut être copié ou communiqué à des tiers sans notre autorisation écrite. Il sera considéré comme tacitement approuvé sans réserve par chaque destinataire s'il n'a pas fait l'objet de remarques écrites dans un délai de 15 jours à dater de sa diffusion.

Numéro de plan :

PC2

Date :

03/03/2022

Echelle :

1/5000

Dessinateur :

RPR

Nom du plan :

Etat Initial

Architecte :

Michel Blanchon  
Architecte DESA

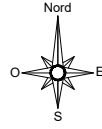
7 route de Nouaille - 86000 POISSIERS  
Tel: 06 30 36 35 46

michel.blanchon.86@wanadoo.fr



# Légende :

Fond de plan extrait de cadastre.govv

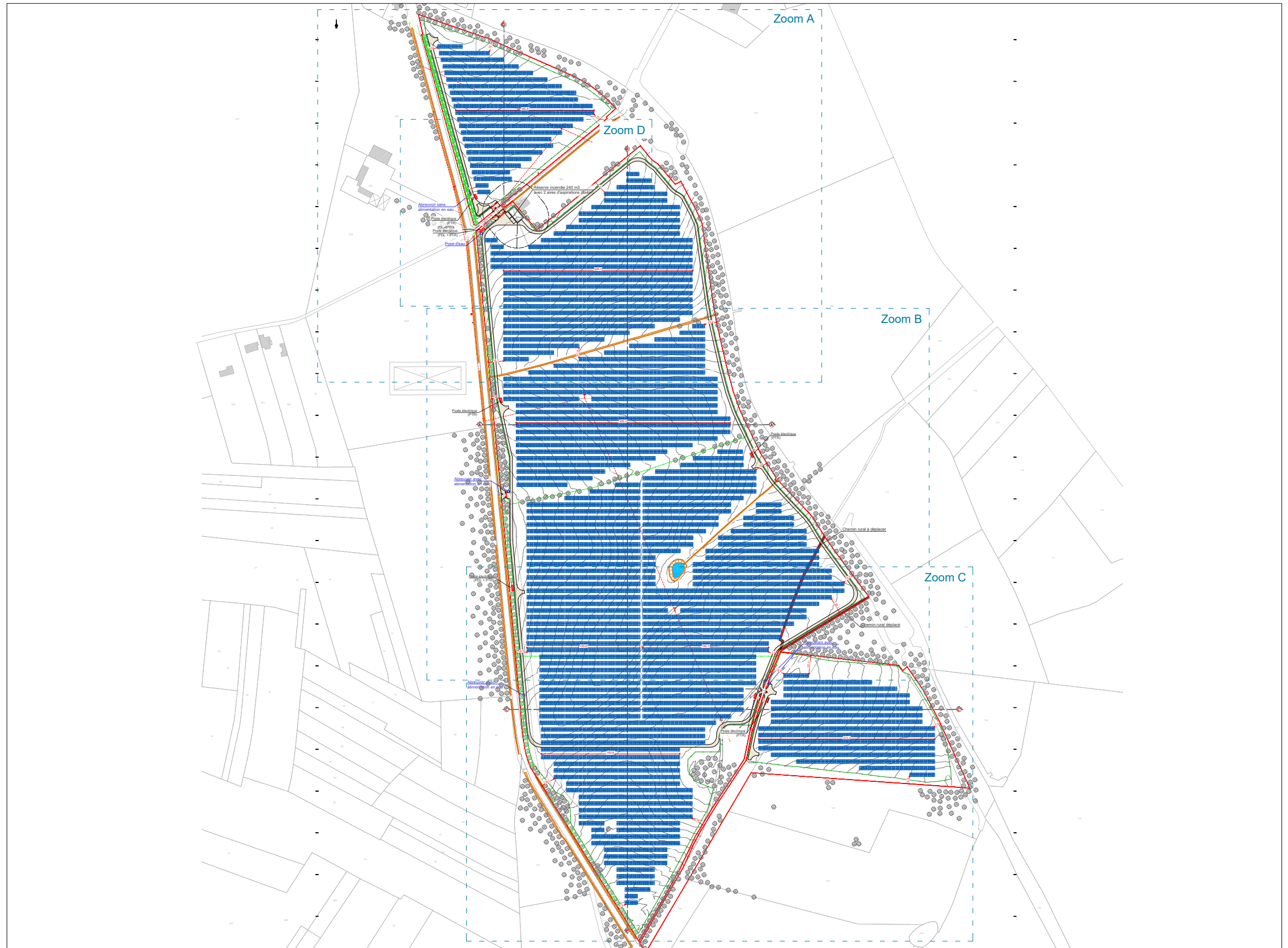


- Unité foncière
- Végétation et arbres existants
- Courbes de niveaux
- Zone clôturée créée
- Voie périphérique interne à créer (largeur 3m - rayon 15m)
- Portail d'entrée et d'accès (largeur 5m - 7m - 10m)
- PTR / PDL (7m x 2.48m)  
PDL (6m x 2.48m)
- Réserve incendie d'une capacité de 240m3
- Création d'un linéaire de haie arbustive suivant les préconisations de l'étude d'impact environnementale
- Création d'un linéaire discontinu de haie pluristratifié suivant les préconisations de l'étude d'impact environnementale

Zone 1	
Caractéristiques principales	
Surface clôturée	25536 m <sup>2</sup>
Azimuth	Sud
Inclinaison des tables	15°
Espacement entre tables	3.5 m
Nombre de module par table	26
Nombre de table	147
Nombre de module	3822
Dimensions du module	2.279*1.134
Puissance du module	555 Wc
Surface des modules	9878 m <sup>2</sup>
Puissance estimée	2.12 MWc
Emprise au sol des modules	9541 m <sup>2</sup>

Zone 2	
Caractéristiques principales	
Surface clôturée	227211 m <sup>2</sup>
Azimuth	Sud
Inclinaison des tables	15°
Espacement entre tables	3.5 m
Nombre de module par table	26
Nombre de table	1497
Nombre de module	38922
Dimensions du module	2.279*1.134
Puissance du module	555 Wc
Surface des modules	100589 m <sup>2</sup>
Puissance estimée	21.60 MWc
Emprise au sol des modules	97162 m <sup>2</sup>

Zone 3	
Caractéristiques principales	
Surface clôturée	27723 m <sup>2</sup>
Azimuth	Sud
Inclinaison des tables	15°
Espacement entre tables	3.5 m
Nombre de module par table	26
Nombre de table	163
Nombre de module	4238
Dimensions du module	2.279*1.134
Puissance du module	555 Wc
Surface des modules	10953 m <sup>2</sup>
Puissance estimée	2.35 MWc
Emprise au sol des modules	10579 m <sup>2</sup>



26 rue Annet Segeron  
86580 - BIARD  
05.46.56.01.19  
urbanisme@techniquesolaire.com

*de Vasson*

Description du projet :

## Construction d'un parc agrivoltaïque au sol

Adresse du projet :

Lieux-dits : "Champs de Fonclairet - Le Saule - Champs de Maumont - Pièces de Fonclairet"  
16350 - CHAMPAGNE-MOUTON

Ce plan est notre propriété & ne peut être copié ou communiqué à des tiers sans notre autorisation écrite. Il sera considéré comme tacitement approuvé sans réserve par chaque destinataire s'il n'a pas fait l'objet de remarques écrites dans un délai de 15 jours à dater de sa diffusion.

Numéro de plan :

PC2

Date :

07/03/2022

Echelle :

1/5000

Dessinateur :

RPR

Nom du plan :

Plan de masse

Architecte :

Michel Blanchon  
Architecte DESA

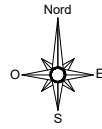
7 route de Nouaille - 86000 POISSIERS  
Tel: 06 30 36 35 46

michel.blanchon.86@wanadoo.fr



# Légende :

Fond de plan extrait de cadastre.gov

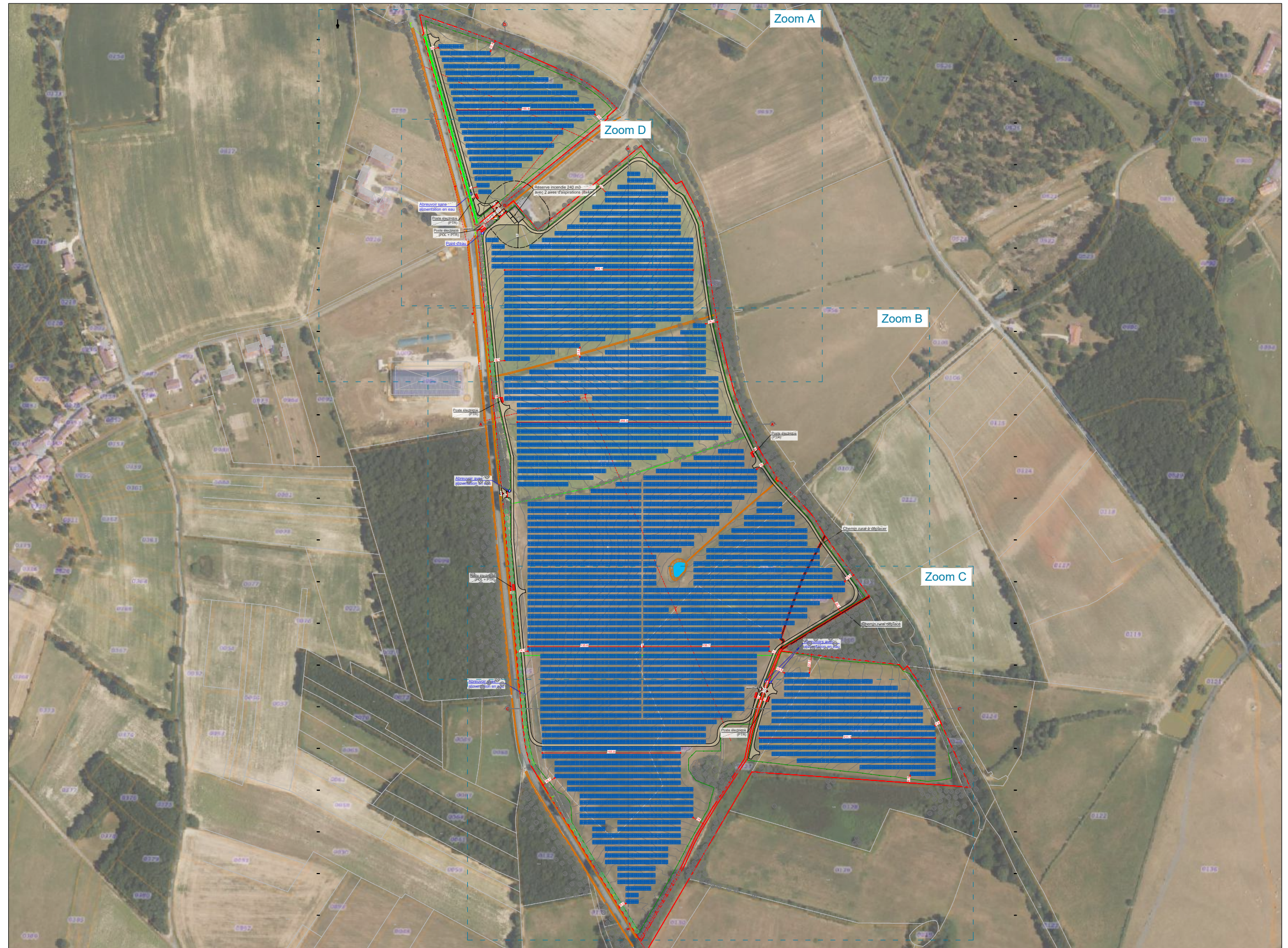


- Unité foncière
- Végétation et arbres existants
- Courbes de niveaux
- Zone clôturée créée
- Voie périphérique interne à créer (largeur 3m - rayon 15m)
- Portail d'entrée et d'accès (largeur 5m - 7m - 10m)
- PTR / PDL (7m x 2.48m)  
PDL (6m x 2.48m)
- Réserve incendie d'une capacité de 240m3
- Création d'un linéaire de haie arbustive suivant les préconisations de l'étude d'impact environnementale
- Création d'un linéaire discontinu de haie pluristratifié suivant les préconisations de l'étude d'impact environnementale

Zone 1	
Caractéristiques principales	
Surface clôturée	25536 m <sup>2</sup>
Azimuth	Sud
Inclinaison des tables	15°
Espacement entre tables	3.5 m
Nombre de module par table	26
Nombre de table	147
Nombre de module	3822
Dimensions du module	2.279*1.134
Puissance du module	555 Wc
Surface des modules	9878 m <sup>2</sup>
Puissance estimée	2.12 MWc
Emprise au sol des modules	9541 m <sup>2</sup>

Zone 2	
Caractéristiques principales	
Surface clôturée	227211 m <sup>2</sup>
Azimuth	Sud
Inclinaison des tables	15°
Espacement entre tables	3.5 m
Nombre de module par table	26
Nombre de table	1497
Nombre de module	38922
Dimensions du module	2.279*1.134
Puissance du module	555 Wc
Surface des modules	100589 m <sup>2</sup>
Puissance estimée	21.60 MWc
Emprise au sol des modules	97162 m <sup>2</sup>

Zone 3	
Caractéristiques principales	
Surface clôturée	27723 m <sup>2</sup>
Azimuth	Sud
Inclinaison des tables	15°
Espacement entre tables	3.5 m
Nombre de module par table	26
Nombre de table	163
Nombre de module	4238
Dimensions du module	2.279*1.134
Puissance du module	555 Wc
Surface des modules	10953 m <sup>2</sup>
Puissance estimée	2.35 MWc
Emprise au sol des modules	10579 m <sup>2</sup>



26 rue Annet Segeron  
86580 - BIARD  
05.46.56.01.19

urbanisme@techniquesolaire.com

*de Vasson*

Description du projet :

## Construction d'un parc agrivoltaïque au sol

Adresse du projet :

-----  
Lieux-dits : "Champs de Fonclairet - Le Saule - Champs de Maumont - Pièces de Fonclairet"  
16350 - CHAMPAGNE-MOUTON

Numéro de plan :

PC2

Nom du plan :

Plan de masse

Date :

07/03/2022

Architecte :

Michel Blanchon  
Architecte DESA

Echelle :

1/5000

7 route de Nouaille - 86000 POISSIERS  
Tel: 06 30 36 35 46

Dessinateur :

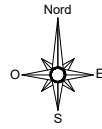
RPR

michel.blanchon.86@wanadoo.fr



# Légende :

Fond de plan extrait de cadastre.gov



- Unité foncière
- Végétation et arbres existants
- Courbes de niveaux
- Zone clôturée créée
- Voie périphérique interne à créer (largeur 3m - rayon 15m)
- Portail d'entrée et d'accès (largeur 5m - 7m - 10m)
- PTR / PDL (7m x 2.48m)  
PDL (6m x 2.48m)
- Réserve incendie d'une capacité de 240m3
- Création d'un linéaire de haie arbustive suivant les préconisations de l'étude d'impact environnementale
- Création d'un linéaire discontinu de haie pluristratifié suivant les préconisations de l'étude d'impact environnementale

Zone 1	
Caractéristiques principales	
Surface clôturée	25536 m <sup>2</sup>
Azimuth	Sud
Inclinaison des tables	15°
Espacement entre tables	3.5 m
Nombre de module par table	26
Nombre de table	147
Nombre de module	3822
Dimensions du module	2.279*1.134
Puissance du module	555 Wc
Surface des modules	9878 m <sup>2</sup>
Puissance estimée	2.12 MWc
Emprise au sol des modules	9541 m <sup>2</sup>

Zone 2	
Caractéristiques principales	
Surface clôturée	227211 m <sup>2</sup>
Azimuth	Sud
Inclinaison des tables	15°
Espacement entre tables	3.5 m
Nombre de module par table	26
Nombre de table	1497
Nombre de module	38922
Dimensions du module	2.279*1.134
Puissance du module	555 Wc
Surface des modules	100589 m <sup>2</sup>
Puissance estimée	21.60 MWc
Emprise au sol des modules	97162 m <sup>2</sup>

Zone 3	
Caractéristiques principales	
Surface clôturée	27723 m <sup>2</sup>
Azimuth	Sud
Inclinaison des tables	15°
Espacement entre tables	3.5 m
Nombre de module par table	26
Nombre de table	163
Nombre de module	4238
Dimensions du module	2.279*1.134
Puissance du module	555 Wc
Surface des modules	10953 m <sup>2</sup>
Puissance estimée	2.35 MWc
Emprise au sol des modules	10579 m <sup>2</sup>



26 rue Annet Segeron  
86580 - BIARD  
05.46.56.01.19  
urbanisme@techniquesolaire.com

*de Vasson*

Description du projet :

## Construction d'un parc agrivoltaïque au sol

Adresse du projet :

Lieux-dits : "Champs de Fonclairet - Le Saule - Champs de Maumont - Pièces de Fonclairet"  
16350 - CHAMPAGNE-MOUTON

Ce plan est notre propriété & ne peut être copié ou communiqué à des tiers sans notre autorisation écrite. Il sera considéré comme tacitement approuvé sans réserve par chaque destinataire s'il n'a pas fait l'objet de remarques écrites dans un délai de 15 jours à dater de sa diffusion.

Numéro de plan :

PC2

Date :

07/03/2022

Echelle :

1/2000

Dessinateur :

RPR

Nom du plan :

Plan de masse - Zoom A

Architecte :

Michel Blanchon  
Architecte DESA

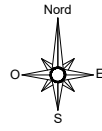
7 route de Nouaille - 86000 POISSIERS  
Tel: 06 30 36 35 46

michel.blanchon.86@wanadoo.fr



# Légende :

Fond de plan extrait de cadastre.gov

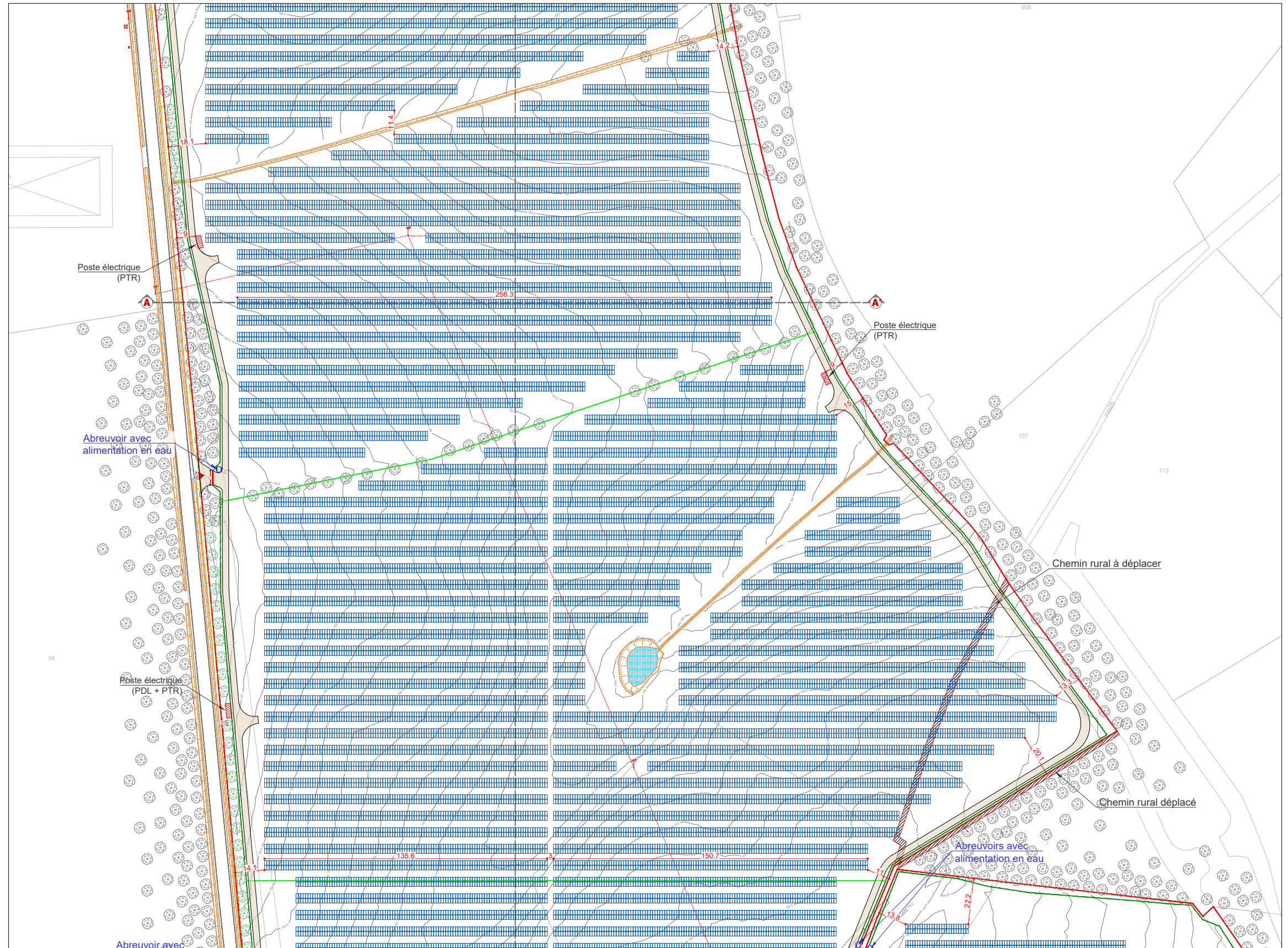


- Unité foncière
- Végétation et arbres existants
- Courbes de niveaux
- Zone clôturée créée
- Voie périphérique interne à créer (largeur 3m - rayon 15m)
- Portail d'entrée et d'accès (largeur 5m - 7m - 10m)
- PTR / PDL (7m x 2.48m)  
PDL (6m x 2.48m)
- Réserve incendie d'une capacité de 240m3
- Création d'un linéaire de haie arbustive suivant les préconisations de l'étude d'impact environnementale
- Création d'un linéaire discontinu de haie pluristratifié suivant les préconisations de l'étude d'impact environnementale

Zone 1	
Caractéristiques principales	
Surface clôturée	25536 m <sup>2</sup>
Azimuth	Sud
Inclinaison des tables	15°
Espacement entre tables	3.5 m
Nombre de module par table	26
Nombre de table	147
Nombre de module	3822
Dimensions du module	2.279*1.134
Puissance du module	555 Wc
Surface des modules	9878 m <sup>2</sup>
Puissance estimée	2.12 MWc
Emprise au sol des modules	9541 m <sup>2</sup>

Zone 2	
Caractéristiques principales	
Surface clôturée	227211 m <sup>2</sup>
Azimuth	Sud
Inclinaison des tables	15°
Espacement entre tables	3.5 m
Nombre de module par table	26
Nombre de table	1497
Nombre de module	38922
Dimensions du module	2.279*1.134
Puissance du module	555 Wc
Surface des modules	100589 m <sup>2</sup>
Puissance estimée	21.60 MWc
Emprise au sol des modules	97162 m <sup>2</sup>

Zone 3	
Caractéristiques principales	
Surface clôturée	27723 m <sup>2</sup>
Azimuth	Sud
Inclinaison des tables	15°
Espacement entre tables	3.5 m
Nombre de module par table	26
Nombre de table	163
Nombre de module	4238
Dimensions du module	2.279*1.134
Puissance du module	555 Wc
Surface des modules	10953 m <sup>2</sup>
Puissance estimée	2.35 MWc
Emprise au sol des modules	10579 m <sup>2</sup>



26 rue Annet Segeron  
86580 - BIARD  
05.46.56.01.19  
urbanisme@techniquesolaire.com

*de Vasson*

Description du projet :

## Construction d'un parc agrivoltaïque au sol

Adresse du projet :

Lieux-dits : "Champs de Fonclairet - Le Saule - Champs de Maumont - Pièces de Fonclairet"  
16350 - CHAMPAGNE-MOUTON

Numéro de plan :

PC2

Date :

07/03/2022

Echelle :

1/2000

Dessinateur :

RPR

Nom du plan :

Plan de masse - Zoom B

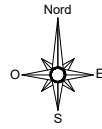
Architecte :

Michel Blanchon  
Architecte DESA  
7 route de Nouaille - 86000 POISSIERS  
Tel: 06 30 36 35 46  
michel.blanchon.86@wanadoo.fr



# Légende :

Fond de plan extrait de cadastre.gov

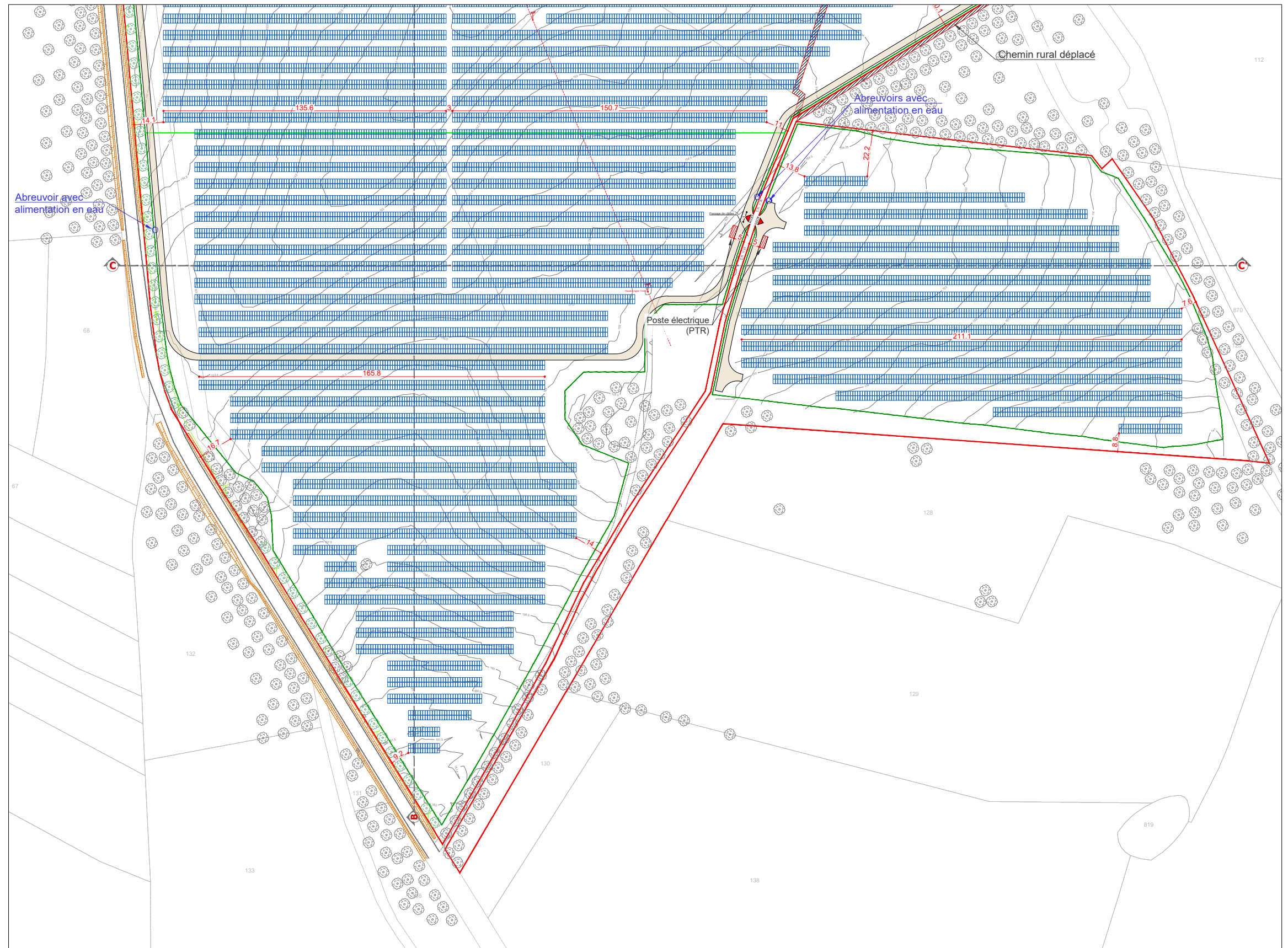


- Unité foncière
- Végétation et arbres existants
- Courbes de niveaux
- Zone clôturée créée
- Voie périphérique interne à créer (largeur 3m - rayon 15m)
- Portail d'entrée et d'accès (largeur 5m - 7m - 10m)
- PTR / PDL (7m x 2.48m)  
PDL (6m x 2.48m)
- Réserve incendie d'une capacité de 240m3
- Création d'un linéaire de haie arbustive suivant les préconisations de l'étude d'impact environnementale
- Création d'un linéaire discontinu de haie pluristratifié suivant les préconisations de l'étude d'impact environnementale

Zone 1	
Caractéristiques principales	
Surface clôturée	25536 m <sup>2</sup>
Azimuth	Sud
Inclinaison des tables	15°
Espacement entre tables	3.5 m
Nombre de module par table	26
Nombre de table	147
Nombre de module	3822
Dimensions du module	2.279*1.134
Puissance du module	555 Wc
Surface des modules	9878 m <sup>2</sup>
Puissance estimée	2.12 MWc
Emprise au sol des modules	9541 m <sup>2</sup>

Zone 2	
Caractéristiques principales	
Surface clôturée	227211 m <sup>2</sup>
Azimuth	Sud
Inclinaison des tables	15°
Espacement entre tables	3.5 m
Nombre de module par table	26
Nombre de table	1497
Nombre de module	38922
Dimensions du module	2.279*1.134
Puissance du module	555 Wc
Surface des modules	100589 m <sup>2</sup>
Puissance estimée	21.60 MWc
Emprise au sol des modules	97162 m <sup>2</sup>

Zone 3	
Caractéristiques principales	
Surface clôturée	27723 m <sup>2</sup>
Azimuth	Sud
Inclinaison des tables	15°
Espacement entre tables	3.5 m
Nombre de module par table	26
Nombre de table	163
Nombre de module	4238
Dimensions du module	2.279*1.134
Puissance du module	555 Wc
Surface des modules	10953 m <sup>2</sup>
Puissance estimée	2.35 MWc
Emprise au sol des modules	10579 m <sup>2</sup>



26 rue Annet Segeron  
86580 - BIARD  
05.46.56.01.19  
urbanisme@techniquesolaire.com

*de Vasson*

Description du projet :

## Construction d'un parc agrivoltaïque au sol

Adresse du projet :

Lieux-dits : "Champs de Fonclairet - Le Saule - Champs de Maumont - Pièces de Fonclairet"  
16350 - CHAMPAGNE-MOUTON

Numéro de plan :

PC2

Nom du plan :

Plan de masse - Zoom C

Date :

03/03/2022

Architecte :

Michel Blanchon  
Architecte DESA

Echelle :

1/2000

7 route de Nouaille - 86000 POISSIERS  
Tel: 06 30 36 35 46

Dessinateur :

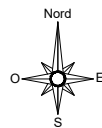
RPR

michel.blanchon.86@wanadoo.fr



## Légende :

Fond de plan extrait de cadastre.gouv

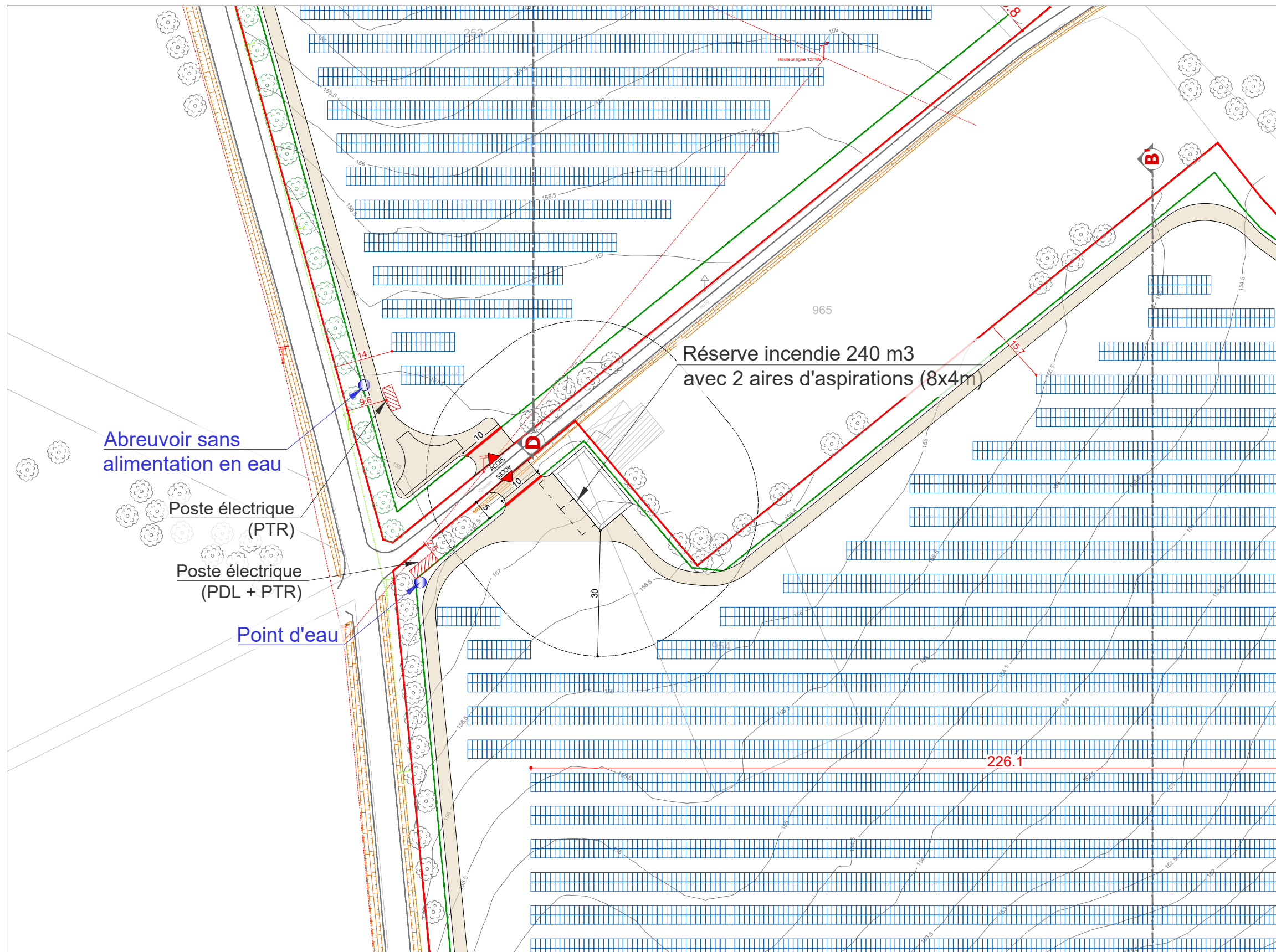


- Unité foncière
- Végétation et arbres existants
- Courbes de niveaux
- Zone clôturée créée
- Voie périphérique interne à créer (largeur 3m - rayon 15m)
- Portail d'entrée et d'accès (largeur 5m - 7m - 10m)
- PTR / PDL (7m x 2.48m)  
PDL (6m x 2.48m)
- Réserve incendie d'une capacité de 240m<sup>3</sup>
- Plantation et renforcement de haies végétales suivant les préconisations de l'étude d'impact environnementale

Zone 1	
Caractéristiques principales	
Surface clôturée	25536 m <sup>2</sup>
Azimuth	Sud
Inclinaison des tables	15°
Espacement entre tables	3.5 m
Nombre de module par table	26
Nombre de table	147
Nombre de module	3822
Dimensions du module	2.279*1.134
Puissance du module	555 Wc
Surface des modules	9878 m <sup>2</sup>
Puissance estimée	2.12 MWc
Emprise au sol des modules	9541 m <sup>2</sup>

Zone 2	
Caractéristiques principales	
Surface clôturée	227211 m <sup>2</sup>
Azimuth	Sud
Inclinaison des tables	15°
Espacement entre tables	3.5 m
Nombre de module par table	26
Nombre de table	1497
Nombre de module	38922
Dimensions du module	2.279*1.134
Puissance du module	555 Wc
Surface des modules	100589 m <sup>2</sup>
Puissance estimée	21.60 MWc
Emprise au sol des modules	97162 m <sup>2</sup>

Zone 3	
Caractéristiques principales	
Surface clôturée	27723 m <sup>2</sup>
Azimuth	Sud
Inclinaison des tables	15°
Espacement entre tables	3.5 m
Nombre de module par table	26
Nombre de table	163
Nombre de module	4238
Dimensions du module	2.279*1.134
Puissance du module	555 Wc
Surface des modules	10953 m <sup>2</sup>
Puissance estimée	2.35 MWc
Emprise au sol des modules	10579 m <sup>2</sup>



26 rue Annet Segeron  
86580 - BIARD  
05.46.56.01.19

urbanisme@techniquesolaire.com

*de Vasson*

Description du projet :

### Construction d'un parc agrivoltaïque au sol

Adresse du projet :

Lieux-dits : "Champs de Fonclairet - Le Saule - Champs de Maumont - Pièces de Fonclairet"  
16350 - CHAMPAGNE-MOUTON

Numéro de plan :

PC2

Nom du plan :

Plan de masse - Zoom C

Date :

07/03/2022

Architecte :

Michel Blanchon  
Architecte DESA

Echelle :

1/2000

7 route de Nouaille - 86000 POISSIERS  
Tel: 06 30 36 35 46

Dessinateur :

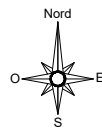
RPR

michel.blanchon.86@wanadoo.fr

Ce plan est notre propriété & ne peut être copié ou communiqué à des tiers sans notre autorisation écrite. Il sera considéré comme tacitement approuvé sans réserve par chaque destinataire s'il n'a pas fait l'objet de remarques écrites dans un délai de 15 jours à dater de sa diffusion.

### Légende :

Fond de plan extrait de cadastre.gov

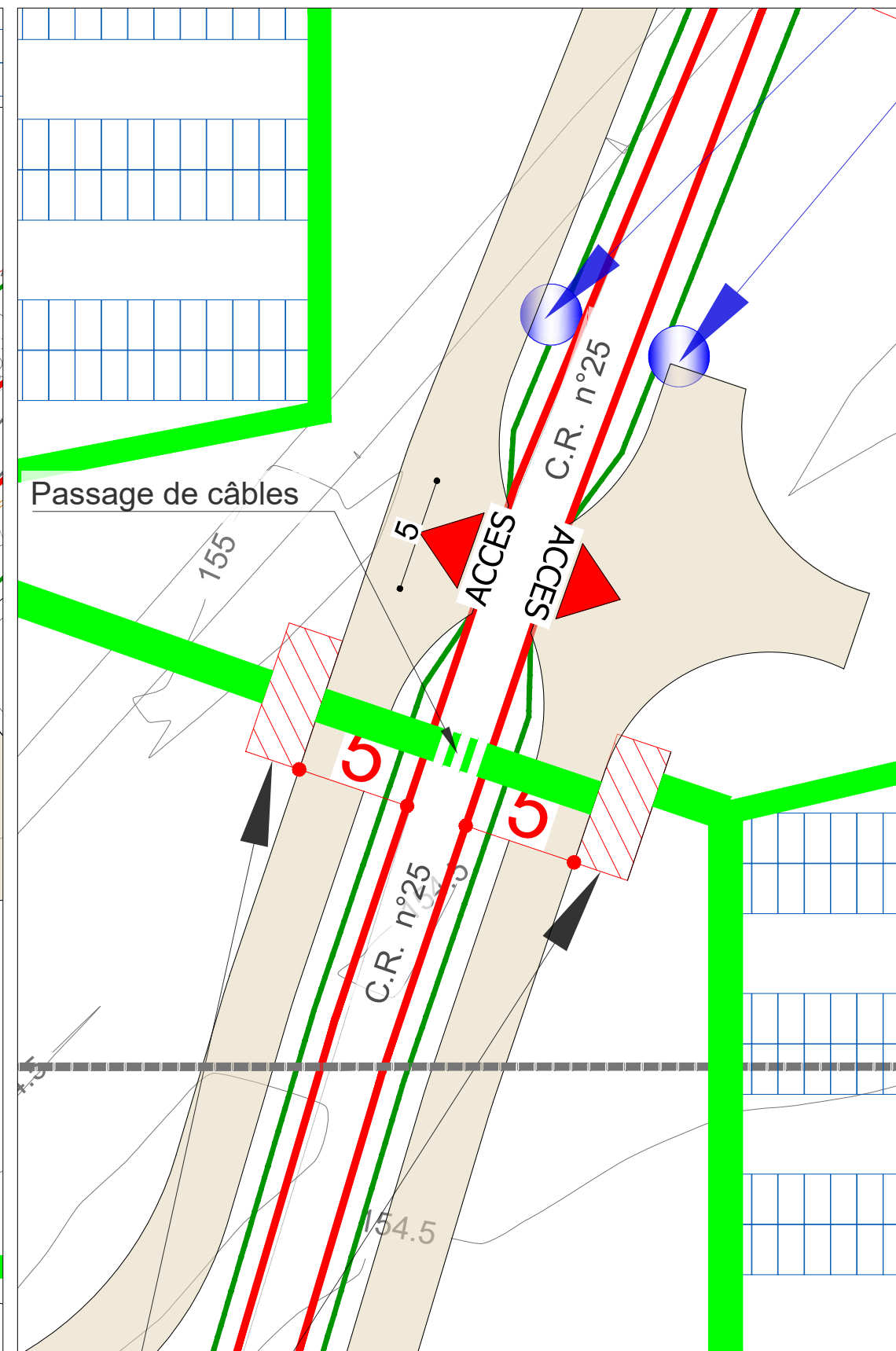
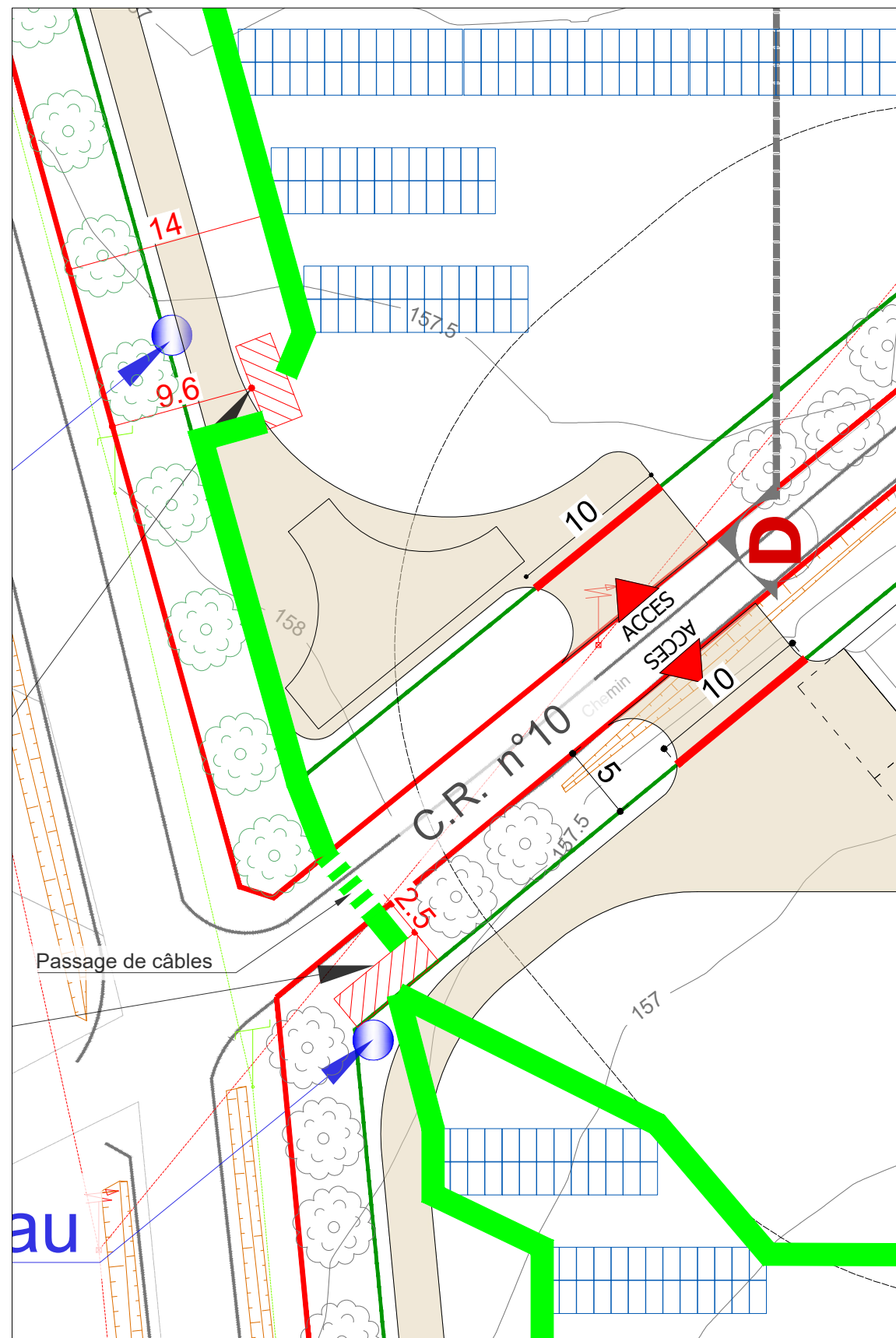


- Unité foncière
- Végétation et arbres existants
- Courbes de niveaux
- Zone clôturée créée
- Voie périphérique interne à créer (largeur 3m - rayon 15m)
- Portail d'entrée et d'accès (largeur 5m - 7m - 10m)
- PTR / PDL (7m x 2.48m)  
PDL (6m x 2.48m)
- Réserve incendie d'une capacité de 240m<sup>3</sup>
- Plantation et renforcement de haies végétales suivant les préconisations de l'étude d'impact environnementale

Zone 1	
Caractéristiques principales	
Surface clôturée	25536 m <sup>2</sup>
Azimuth	Sud
Inclinaison des tables	15°
Espacement entre tables	3.5 m
Nombre de module par table	26
Nombre de table	147
Nombre de module	3822
Dimensions du module	2.279*1.134
Puissance du module	555 Wc
Surface des modules	9878 m <sup>2</sup>
Puissance estimée	2.12 MWc
Emprise au sol des modules	9541 m <sup>2</sup>

Zone 2	
Caractéristiques principales	
Surface clôturée	227211 m <sup>2</sup>
Azimuth	Sud
Inclinaison des tables	15°
Espacement entre tables	3.5 m
Nombre de module par table	26
Nombre de table	1497
Nombre de module	38922
Dimensions du module	2.279*1.134
Puissance du module	555 Wc
Surface des modules	100589 m <sup>2</sup>
Puissance estimée	21.60 MWc
Emprise au sol des modules	97162 m <sup>2</sup>

Zone 3	
Caractéristiques principales	
Surface clôturée	27723 m <sup>2</sup>
Azimuth	Sud
Inclinaison des tables	15°
Espacement entre tables	3.5 m
Nombre de module par table	26
Nombre de table	163
Nombre de module	4238
Dimensions du module	2.279*1.134
Puissance du module	555 Wc
Surface des modules	10953 m <sup>2</sup>
Puissance estimée	2.35 MWc
Emprise au sol des modules	10579 m <sup>2</sup>



26 rue Annet Segeron  
86580 - BIARD  
05.46.56.01.19

urbanisme@techniquesolaire.com

*de Vasson*

Description du projet :

Construction d'un parc agrivoltaïque au sol

Adresse du projet :

Lieux-dits : "Champs de Fonclairet - Le Saule - Champs de Maumont - Pièces de Fonclairet"  
16350 - CHAMPAGNE-MOUTON

Numéro de plan :

PC2

Date :

07/03/2022

Echelle :

NA

Dessinateur :

RPR

Nom du plan :

Plan de masse - Zoom E et F

Architecte :

Michel Blanchon  
Architecte DESA

7 route de Nouaille - 86000 POISSIERS  
Tel: 06 30 36 35 46


michel.blanchon.86@wanadoo.fr



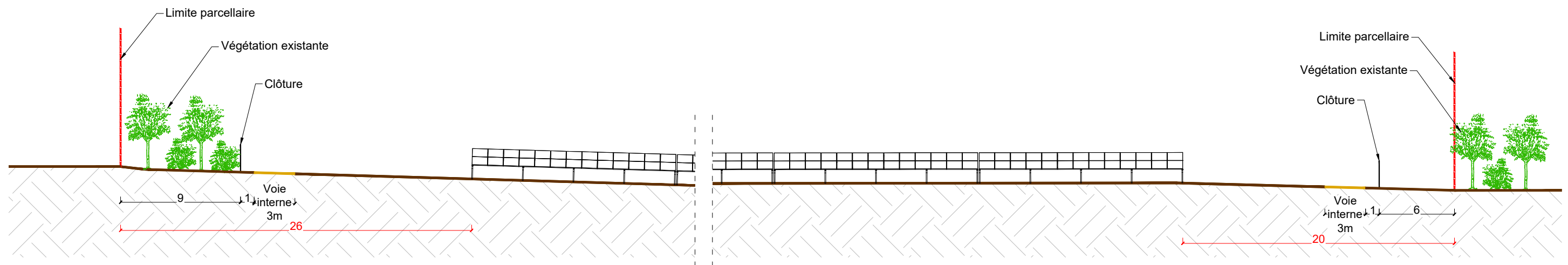
Etat Initial - Coupe A-A' - Ech 1/1000



Etat Final - Coupe A-A' - Ech 1/1000



Etat Final - Coupe A-A' - Ech 1/300



26 rue Annet Segeron  
86580 - BIARD  
05.46.56.01.19

urbanisme@techniquesolaire.com

*de Vasson*

Description du projet :

Construction d'un parc agrivoltaïque au sol

Adresse du projet :

Lieux-dits : "Champs de Fonclairet - Le Saule - Champs de Maumont - Pièces de Fonclairet"  
16350 - CHAMPAGNE-MOUTON

Ce plan est notre propriété & ne peut être copié ou communiqué à des tiers sans notre autorisation écrite. Il sera considéré comme tacitement approuvé sans réserve par chaque destinataire s'il n'a pas fait l'objet de remarques écrites dans un délai de 15 jours à dater de sa diffusion.

Numéro de plan :

PC3

Date :

07/03/2022

Echelle :

1/1000 et 1/300

Dessinateur :

RPR

Nom du plan :

Coupe de terrain

Architecte :


Michel Blanchon  
Architecte DESA  
7 route de Nouaille - 86000 POISSIERS  
Tel: 06 30 36 35 46  
michel.blanchon.86@wanadoo.fr



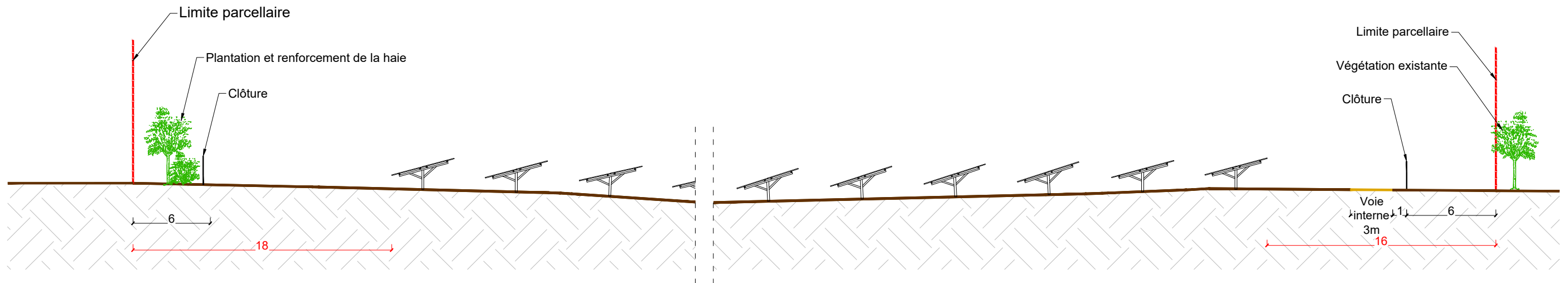
Etat Initial - Coupe B-B' - Ech 1/2500



Etat Final - Coupe B-B' - Ech 1/2500



Etat Final - Coupe B-B' - Ech 1/300



26 rue Annet Segeron  
86580 - BIARD  
05.46.56.01.19  
urbanisme@techniquesolaire.com

*de Vasson*

Description du projet :

Construction d'un parc agrivoltaïque au sol

Adresse du projet :

Lieux-dits : "Champs de Fonclairet - Le Saule - Champs de Maumont - Pièces de Fonclairet"  
16350 - CHAMPAGNE-MOUTON

Ce plan est notre propriété & ne peut être copié ou communiqué à des tiers sans notre autorisation écrite. Il sera considéré comme tacitement approuvé sans réserve par chaque destinataire s'il n'a pas fait l'objet de remarques écrites dans un délai de 15 jours à dater de sa diffusion.

Numéro de plan :

PC3

Date :

07/03/2022

Echelle :

1/2500 et 1/300

Dessinateur :

RPR


Nom du plan :

Coupe de terrain

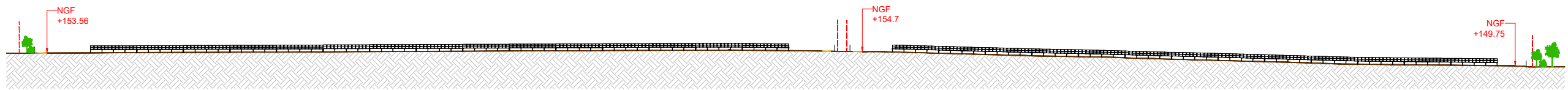
Architecte :

Michel Blanchon  
Architecte DESA  
7 route de Nouaille - 86000 POISSIERS  
Tel: 06 30 36 35 46  
michel.blanchon.86@wanadoo.fr

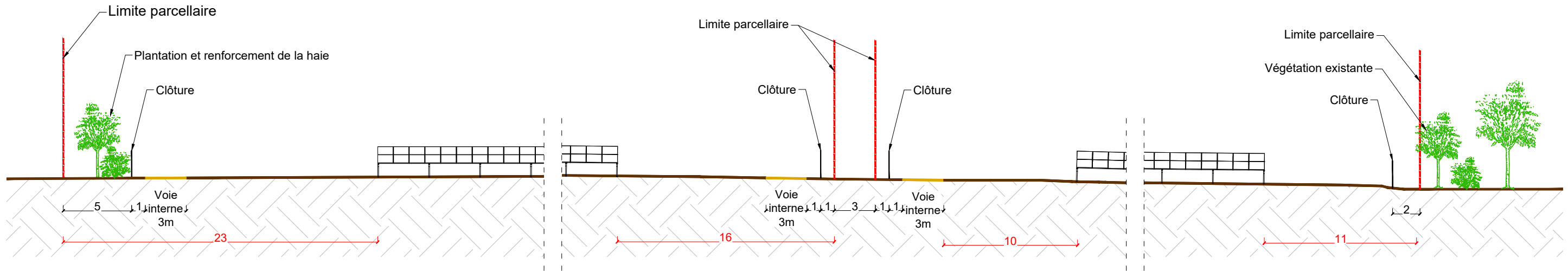
Etat Initial - Coupe C-C' - Ech 1/1500



Etat Final - Coupe C-C' - Ech 1/1500



Etat Final - Coupe C-C' - Ech 1/300



26 rue Annet Segeron  
86580 - BIARD  
05.46.56.01.19

urbanisme@techniquesolaire.com

*de Vasson*

Description du projet :

Construction d'un parc agrivoltaïque au sol

Adresse du projet :

Lieux-dits : "Champs de Fonclairet - Le Saule - Champs de Maumont - Pièces de Fonclairet"  
16350 - CHAMPAGNE-MOUTON

Ce plan est notre propriété & ne peut être copié ou communiqué à des tiers sans notre autorisation écrite. Il sera considéré comme tacitement approuvé sans réserve par chaque destinataire s'il n'a pas fait l'objet de remarques écrites dans un délai de 15 jours à dater de sa diffusion.

Numéro de plan :

PC3

Date :

07/03/2022

Echelle :

1/1500 et 1/300

Dessinateur :

RPR

Nom du plan :

Coupe de terrain

Architecte :


Michel Blanchon  
Architecte DESA

7 route de Nouaille - 86000 POISSIERS  
Tel: 06 30 36 35 46


michel.blanchon.86@wanadoo.fr



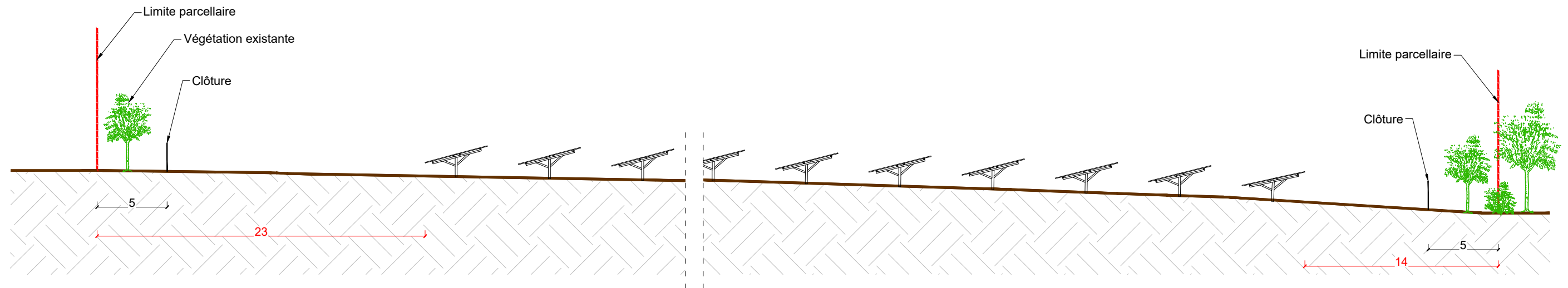
Etat Initial - Coupe D-D' - Ech 1/1000



Etat Final - Coupe D-D' - Ech 1/1000



Etat Final - Coupe D-D' - Ech 1/300



26 rue Annet Segeron  
86580 - BIAARD  
05.46.56.01.19  
urbanisme@techniquesolaire.com

*de Vasson*

Description du projet :

Construction d'un parc agrivoltaïque au sol

Adresse du projet :

-----  
Lieux-dits : "Champs de Fonclairet - Le Saule - Champs de Maumont - Pièces de Fonclairet"  
16350 - CHAMPAGNE-MOUTON

Ce plan est notre propriété & ne peut être copié ou communiqué à des tiers sans notre autorisation écrite. Il sera considéré comme tacitement approuvé sans réserve par chaque destinataire s'il n'a pas fait l'objet de remarques écrites dans un délai de 15 jours à dater de sa diffusion.

Numéro de plan :

PC3

Date :

07/03/2022

Echelle :

1/1000 et 1/300

Dessinateur :

RPR

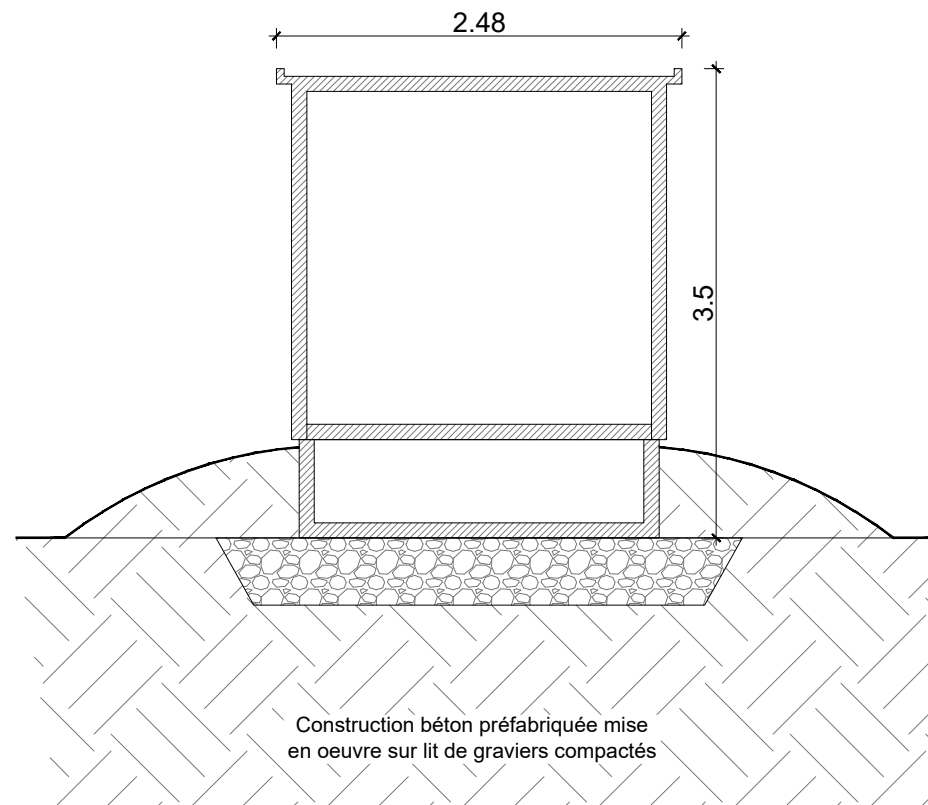
Nom du plan :

Coupe de terrain

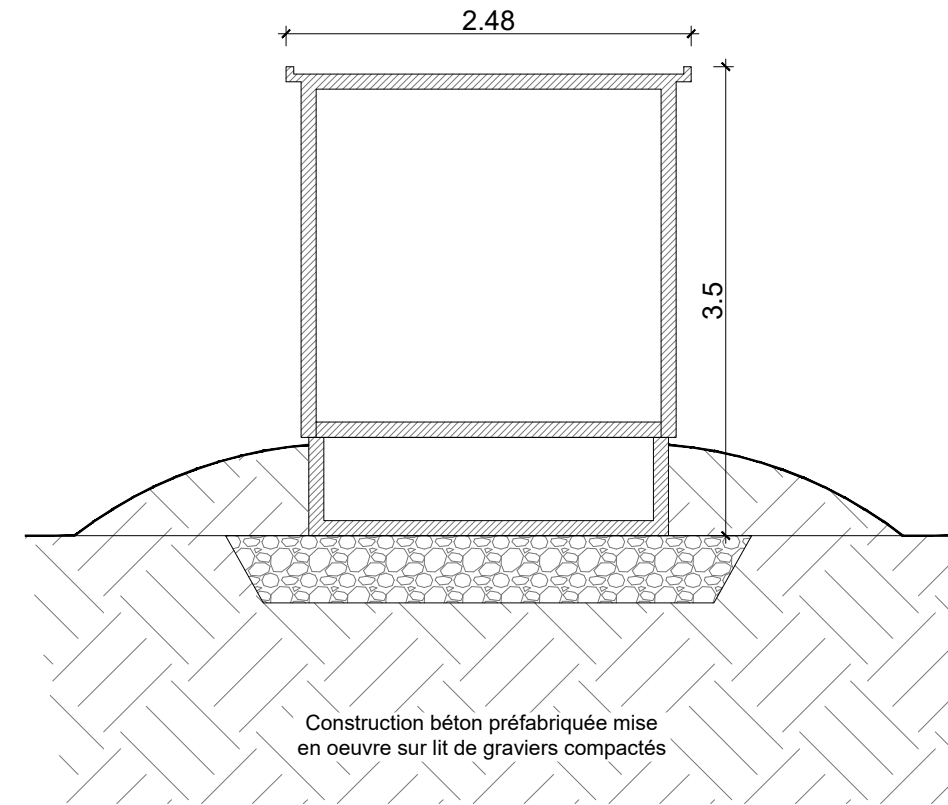
Architecte :

Michel Blanchon  
Architecte DESA  
7 route de Nouaille - 86000 POISSIERS  
Tel: 06 30 36 35 46  
michel.blanchon.86@wanadoo.fr

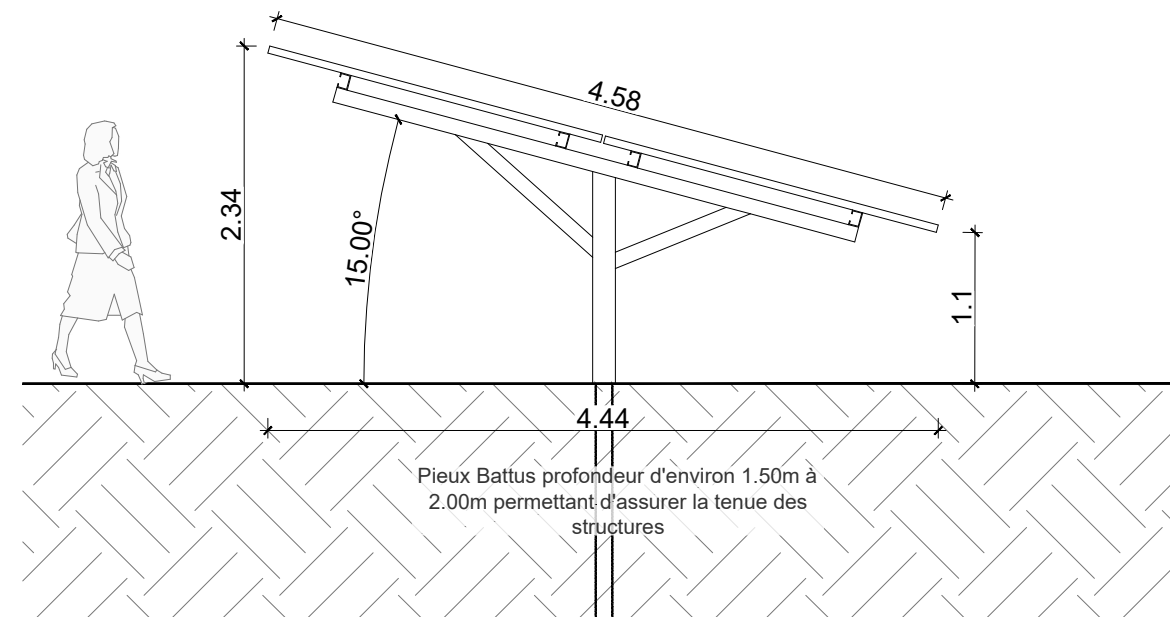
PTR + PDL : COUPE TRANSVERSALE DE PRINCIPE



PTR : COUPE TRANSVERSALE DE PRINCIPE



STRUCTURES : COUPE TRANSVERSALE DE PRINCIPE (FIXATION SUR PIEUX)



Produire ensemble une énergie durable

26 rue Annet Segeron  
86580 - BIARD  
05.46.56.01.19

urbanisme@techniquesolaire.com

*de Vasson*

Description du projet :

Construction d'un parc agrivoltaïque au sol

Adresse du projet :

Lieux-dits : "Champs de Fonclairet - Le Saule - Champs de Maumont - Pièces de Fonclairet"  
16350 - CHAMPAGNE-MOUTON

Numéro de plan :

PC3

Date :

07/03/2022

Echelle :

1/50

Dessinateur :

RPR

Nom du plan :

Coupe de terrain

Architecte :

Michel Blanchon  
Architecte DESA  
7 route de Nouaille - 86000 POISSIERS  
Tel: 06 30 36 35 46  
michel.blanchon.86@wanadoo.fr

Ce plan est notre propriété & ne peut être copié ou communiqué à des tiers sans notre autorisation écrite. Il sera considéré comme tacitement approuvé sans réserve par chaque destinataire s'il n'a pas fait l'objet de remarques écrites dans un délai de 15 jours à dater de sa diffusion.



## 1 ETAT INITIAL DU TERRAIN

Le parc agrivoltaïque s'implante sur la commune de Champagne- Mouton, le long de la D28 au sud du bourg. Plus précisément, celle-ci s'étend entre la D28 et la D342 sur les «Champs de Fonclairet», les «Champs de Maumont», le "Saulé" et les "Pièces de Fonclairet".

L'accès au site se fait par les voiries et routes existantes, notamment la RD28 en limite ouest du site et un tronçon d'environ 40 m sur la route communale entre Chez Carton et Fontclairet.



L'extrait cadastral servant de plan de situation donne des indications d'environnement éloigné (voies de circulation, densité de l'habitat ...).

Les photographies permettent d'apprécier l'ambiance du paysage rapproché (les angles de prises de vues sont repérés sur le plan de localisation des prises de vues (PC 6-7-8)).

## 2 URBANISME :

Le site d'implantation du parc agrivoltaïque se situe sur une zone A définie par le PLUi de Charente Limousine.

Le règlement de cette zone autorise les « locaux techniques et industriels des administrations publiques ou assimilés » dès lors qu'ils ne sont pas incompatibles avec l'exercice d'une activité agricole, pastorale ou forestière du terrain sur lequel ils sont implantés et qu'ils ne portent pas atteinte à la sauvegarde des espaces naturels et des paysages.

La zone A permet donc l'implantation des installations nécessaires à la construction et l'exploitation d'une centrale agrivoltaïque sous réserve de compatibilité avec l'activité agricole et la prise en compte des enjeux naturels et paysagers.

## 3 RESEAUX :

Le projet de centrale agrivoltaïque n'est pas une installation destinée à recevoir du public de façon permanente ou temporaire.

L'alimentation en eau potable est existante à l'entrée du site, le long de la RD. Un réseau d'eau partira de ce point pour irriguer les abreuvoirs.

Les bâtiments techniques envisagés ne produiront pas d'eaux usées domestiques dans le cadre de ce projet.

La gestion des eaux pluviales sur le site du projet est traitée dans l'étude d'impact jointe au dossier.

L'ensemble des réseaux électriques HTA nécessaires au fonctionnement de la centrale solaire seront enterrés à faible profondeur (environ 80cm).

La centrale solaire ne nécessite pas d'alimentation en électricité.

## 4 ETAT PROJETÉ DU TERRAIN ET DE LA CONSTRUCTION :

### a) Aménagement du terrain

Les terrassements prévus sont liés à la création des voies de circulation à l'intérieur de l'enceinte de la centrale, ainsi qu'à la réalisation de sept emplacements pour la mise en place de deux postes de transformation et de livraison et de cinq postes de transformation et la mise en place de la réserve incendie. L'ensemble de ces opérations seront superficielles et ne dépasseront pas quelques dizaines de centimètres de profondeur.

L'impact visuel général du parc agrivoltaïque est analysé dans l'étude d'impact jointe au dossier du permis de construire.

### b) Implantation et volume

Le projet s'implante sur trois zones aux lieux-dits: "Champs de Fonclairet - Le Saule - Champs de Maumont" sur la commune de Champagne-Mouton (16350). Ces trois zones sont liées par le raccordement électrique.

Lieux-dits	Sections	N° Parcelles	Surfaces (m²)
Champs de Fonclairet	000 D	954	2396
Le Saule	000 D	127	8080
Pièces de Fonclairet	000 C	253	24300
Pièces de Fonclairet	000 C	254	4860
Champs de Fonclairet	000 D	95	3180
Champs de Fonclairet	000 D	952	169844
Champs de Maumont	000 D	108	12420
Champs de Fonclairet	000 D	96	42940
Le Saule	000 D	126	25370
Champs de Maumont	000 D	109	5520

Le parc agrivoltaïque au sol occupe une surface totale d'environ 28.05 ha clôturé, pour une puissance installée d'environ 26.07 MWc et une production estimée à 30 003 MWh/an.

L'unité de production photovoltaïque proposée s'établira sur les caractéristiques suivantes :

Zone 1 Caractéristiques principales	
Surface clôturée	25536 m²
Azimuth	Sud
Inclinaison des tables	15°
Espacement entre tables	3.5 m
Nombre de module par table	26
Nombre de table	147
Nombre de module	3822
Dimensions du module	2.279*1.134
Puissance du module	555 Wc
Surface des modules	9878 m²
Puissance estimée	2.12 MWc
Emprise au sol des modules	9541 m²

Zone 2 Caractéristiques principales	
Surface clôturée	227211 m²
Azimuth	Sud
Inclinaison des tables	15°
Espacement entre tables	3.5 m
Nombre de module par table	26
Nombre de table	1497
Nombre de module	38922
Dimensions du module	2.279*1.134
Puissance du module	555 Wc
Surface des modules	100589 m²
Puissance estimée	21.60 MWc
Emprise au sol des modules	97162 m²

Zone 3 Caractéristiques principales	
Surface clôturée	27723 m²
Azimuth	Sud
Inclinaison des tables	15°
Espacement entre tables	3.5 m
Nombre de module par table	26
Nombre de table	163
Nombre de module	4238
Dimensions du module	2.279*1.134
Puissance du module	555 Wc
Surface des modules	10953 m²
Puissance estimée	2.35 MWc
Emprise au sol des modules	10579 m²

La centrale sera équipée de structures fixes, orientées Sud. Chaque structure est équipée de 26 modules.

Les structures ont une hauteur minimale de 1,10 m et une hauteur maximale de 2,50 m environ.

La distance entre deux rangées de structures sera quant à elle d'environ 3,5 m.

Les structures porteuses des modules seront fixées au sol par l'intermédiaire de profilés en acier galvanisé. Ces profilés sont établis en vue de recevoir la structure photovoltaïque.

Le choix définitif du type de fondation et leur profondeur (maximum 2m) seront validés par le bureau d'étude technique et l'entreprise suivant les préconisations de l'étude de sol qui sera réalisée lors de la préparation du chantier.

Pour assurer la conversion, le transport et la livraison sur le réseau de distribution d'électricité de l'énergie produite par les panneaux photovoltaïques, deux postes de transformation et de livraison (emprise au sol de 17,36 m², surface plancher de 13,73 m², hauteur hors-sol de 3,5 m) et cinq postes de transformation (emprise au sol 14,88 m², surface plancher de 11,65 m²) hauteur hors sol de 2,5 m) seront implantés respectivement sur les zones 1, 2 et 3.

Enfin, pour assurer de manière optimale la maîtrise du risque incendie, le SDIS a été consulté en vue de la réalisation de l'étude d'impact.

Conformément aux préconisations du SDIS, un point d'eau (citerne de 240m3) normalisé sera positionné au nord de la zone 2 et une distance de 20m sera respectés par rapport aux zones boisées.

### c) Traitement des constructions, clôture, végétation ou aménagement situés en limite de terrain

Afin de garantir la sécurité des installations, une clôture grillagée de 1.90m de haut sera disposée sur le pourtour du site, ainsi qu'éventuellement un réseau de caméra de surveillance à détecteur de mouvement.

L'enceinte du projet sera accessible par l'intermédiaire d'un portail d'accès verrouillé.

Une piste périphérique interne d'environ 3 m de large sera mise en place.

Afin de limiter l'impact visuel du projet, la plantation et le renforcement de haies végétales sera réalisé suivant les préconisations de l'étude d'impact environnementale.

### d) Matériaux et couleurs des constructions

La clôture grillagée de 1.90m de haut sera en acier galvanisé avec des mailles plastifiées de teinte verte.

Les portails seront en métal laqué de teinte verte.

Les postes électriques seront de teinte verte.

Les panneaux photovoltaïques seront d'aspect bleuté.

Les structures porteuses seront en acier galvanisé.

Les voies de circulation seront réalisées en graves ou calcaires.

### e) Traitement des espaces libres

Les surfaces au sol correspondant aux espaces entre les panneaux et sous les panneaux seront laissées en l'état. Ainsi, à la suite de la pose des modules, une reprise rapide de la végétation existante sera favorisée.

### f) Accès au terrain

L'accès aux différentes zones se fera par des accès créés et des accès réaménagés pour permettre le passage des engins de chantier, des engins agricoles et des engins de secours.



26 rue Annet Segeron  
86580 - BIARD  
05.46.56.01.19  
urbanisme@techniquesolaire.com

*de Vasson*

Description du projet :

## Construction d'un parc agrivoltaïque au sol

Adresse du projet :

Lieux-dits : "Champs de Fonclairet - Le Saule - Champs de Maumont - Pièces de Fonclairet"  
16350 - CHAMPAGNE-MOUTON

Ce plan est notre propriété & ne peut être copié ou communiqué à des tiers sans notre autorisation écrite. Il sera considéré comme tacitement approuvé sans réserve par chaque destinataire s'il n'a pas fait l'objet de remarques écrites dans un délai de 15 jours à dater de sa diffusion.

Numéro de plan :

PC4

Nom du plan :

Notice descriptive

Date :

07/03/2022

Architecte :

Michel Blanchon  
Architecte DESA

Echelle :

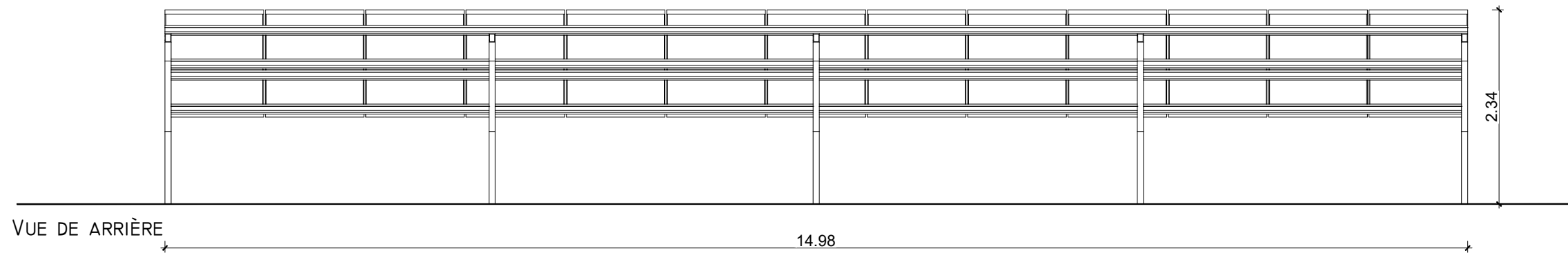
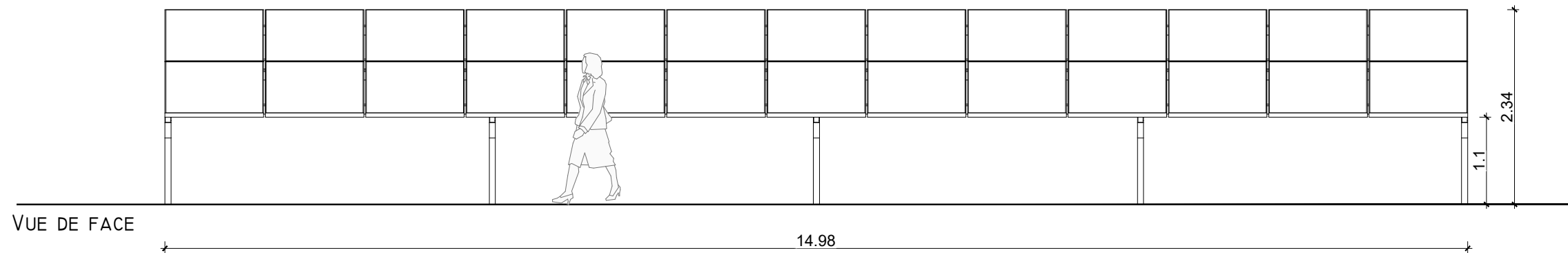
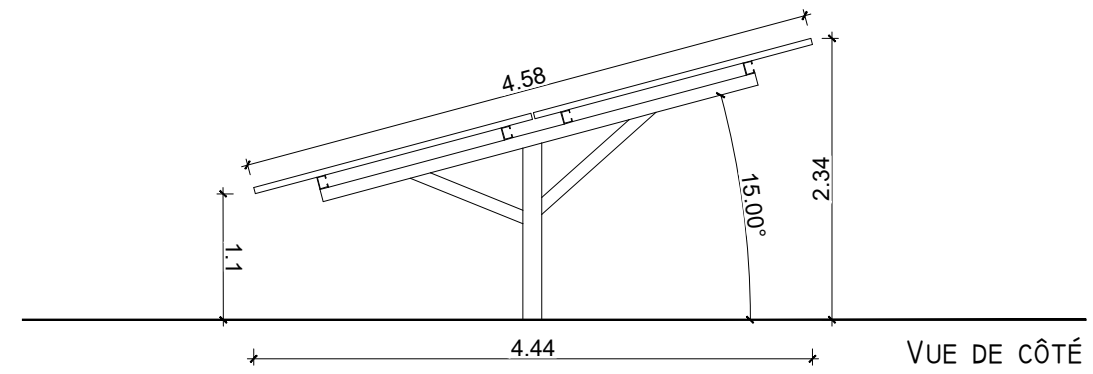
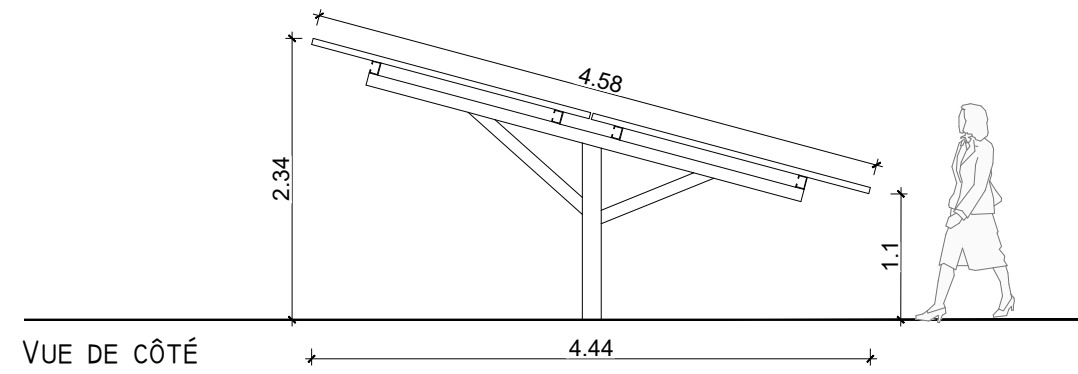
NA

7 route de Nouaille 86000 POISSIERS  
Tel: 06 30 36 35 46

Dessinateur :

RPR

michel.blanchon.86@wanadoo.fr



26 rue Annet Segeron  
86580 - BIARD  
05.46.56.01.19  
urbanisme@techniquesolaire.com

*de Vasson*

Description du projet :

Construction d'un parc agrivoltaïque au sol

Adresse du projet :

-----  
Lieux-dits : "Champs de Fonclairet - Le Saule - Champs de Maumont - Pièces de Fonclairet"  
16350 - CHAMPAGNE-MOUTON

Ce plan est notre propriété & ne peut être copié ou communiqué à des tiers sans notre autorisation écrite. Il sera considéré comme tacitement approuvé sans réserve par chaque destinataire s'il n'a pas fait l'objet de remarques écrites dans un délai de 15 jours à dater de sa diffusion.

Numéro de plan :

PC5

Date :

07/03/2022

Echelle :

1/60

Dessinateur :

RPR

Nom du plan :


Façades (Structure)

Architecte :

Michel Blanchon  
Architecte DESA  
7 route de Nouaille - 86000 POISSIERS  
Tel: 06 30 36 35 46  
michel.blanchon.86@wanadoo.fr



VUE EN PLAN



26 rue Annet Segeron  
86580 - BIARD  
05.46.56.01.19  
urbanisme@techniquesolaire.com

*de Vasson*

Description du projet :

Construction d'un parc agrivoltaïque au sol

Adresse du projet :

-----  
Lieux-dits : "Champs de Fonclairet - Le Saule - Champs de Maumont - Pièces de Fonclairet"  
16350 - CHAMPAGNE-MOUTON

Ce plan est notre propriété & ne peut être copié ou communiqué à des tiers sans notre autorisation écrite. Il sera considéré comme tacitement approuvé sans réserve par chaque destinataire s'il n'a pas fait l'objet de remarques écrites dans un délai de 15 jours à dater de sa diffusion.

Numéro de plan :

PC5

Date :

07/03/2022

Echelle :

1/50

Dessinateur :

RPR

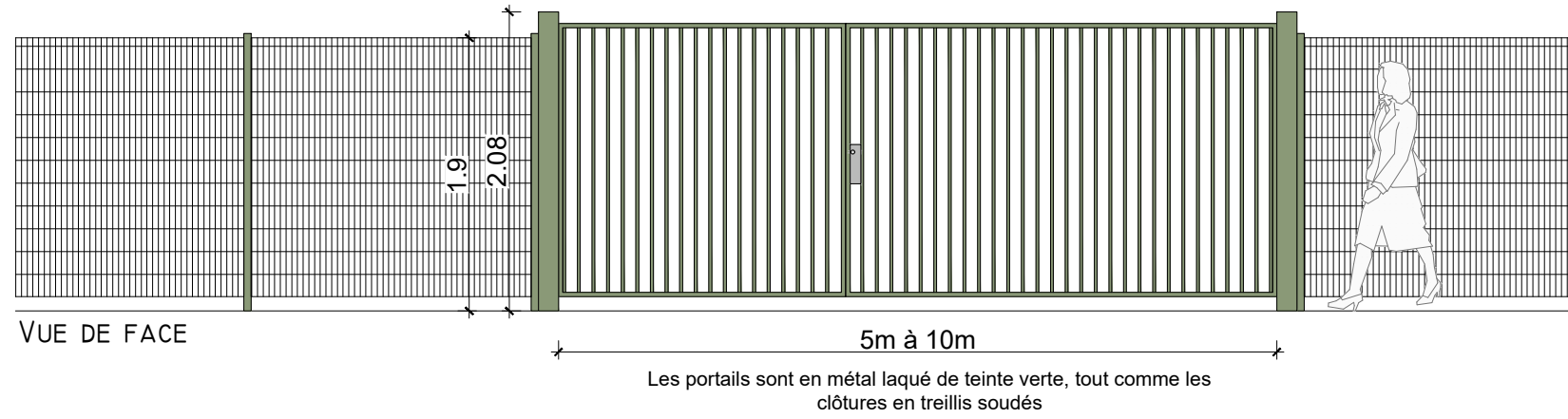
Nom du plan :

Façades (Structure)

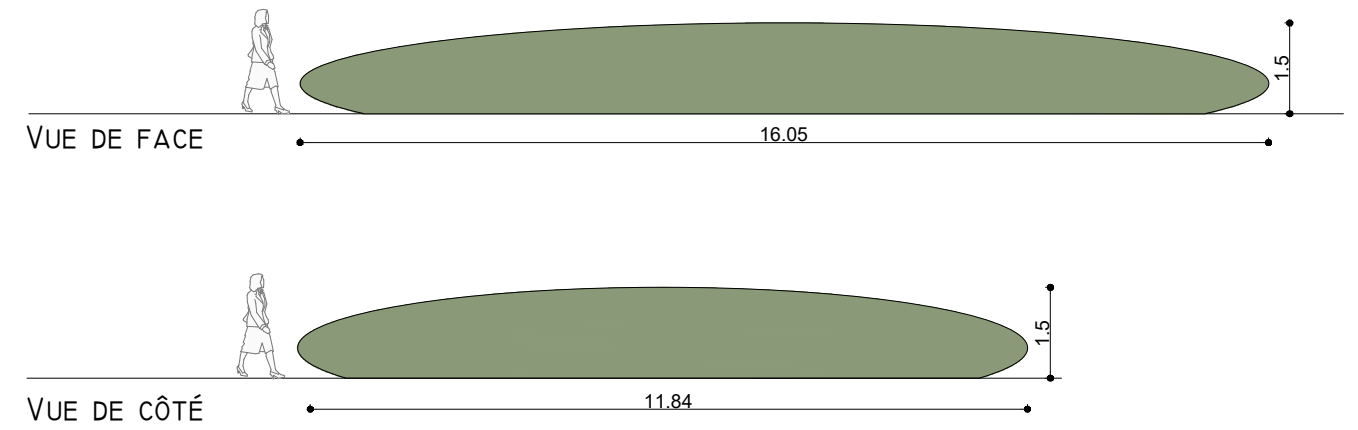
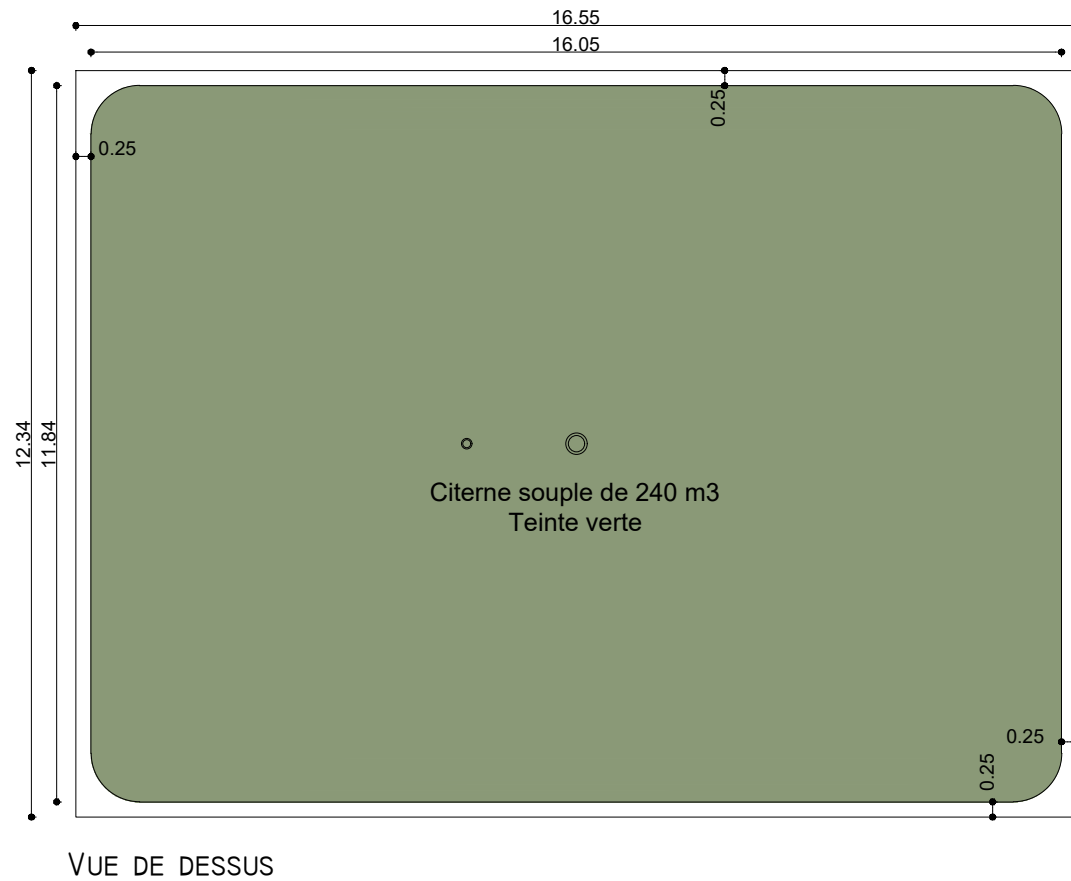
Architecte :

*Michel Blanchon*  
Architecte DESA  
7 route de Nouaille - 86000 POISSIERS  
Tel: 06 30 36 35 46  
michel.blanchon.86@wanadoo.fr

FAÇADES DES CLÔTURES ET DU PORTAIL D'ACCÈS  
ECH : 1-50



FAÇADES DE LA RÉSERVE INCENDIE  
ECH : 1-125



**TECHNIQUE SOLAIRE**  
Produire ensemble une énergie durable

26 rue Annet Segeron  
86580 - BIARD  
05.46.56.01.19  
urbanisme@techniquesolaire.com

*de Vasson*

Description du projet :

Construction d'un parc agrivoltaïque au sol

Adresse du projet :

-----  
Lieux-dits : "Champs de Fonclairet - Le Saule - Champs de Maumont - Pièces de Fonclairet"  
16350 - CHAMPAGNE-MOUTON

Ce plan est notre propriété & ne peut être copié ou communiqué à des tiers sans notre autorisation écrite. Il sera considéré comme tacitement approuvé sans réserve par chaque destinataire s'il n'a pas fait l'objet de remarques écrites dans un délai de 15 jours à dater de sa diffusion.

Numéro de plan :

PC5

Date :

07/03/2022

Echelle :

1/50 et 1/125

Dessinateur :

RPR

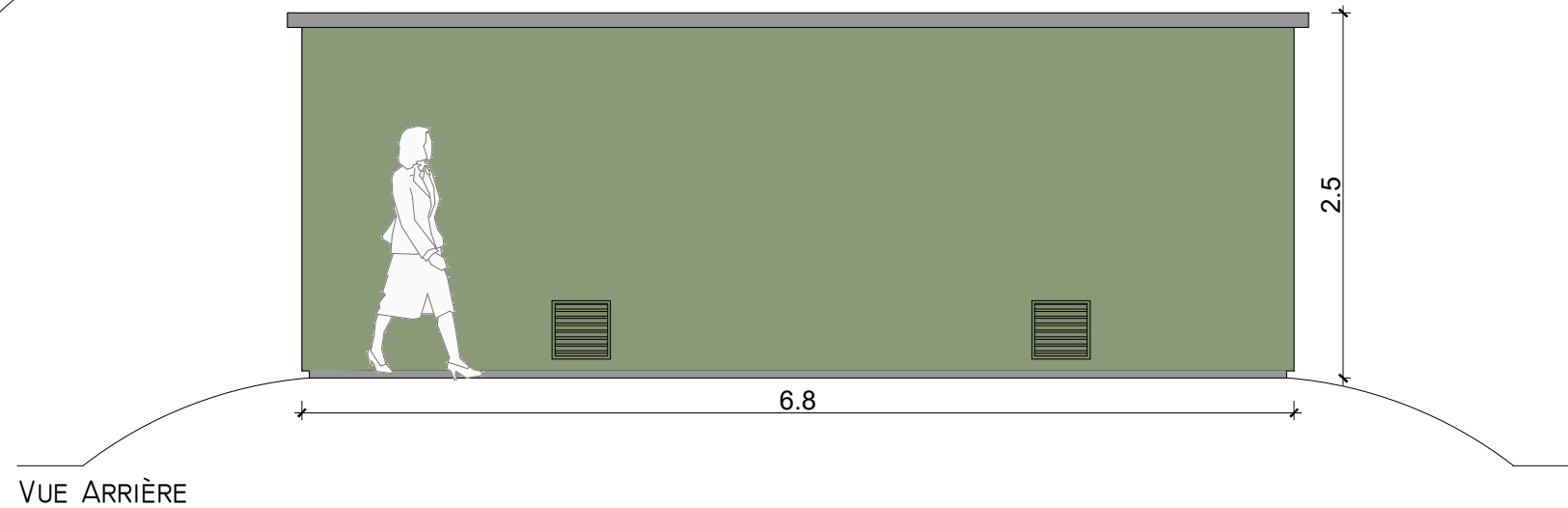
Nom du plan :

Façades (Annexes)

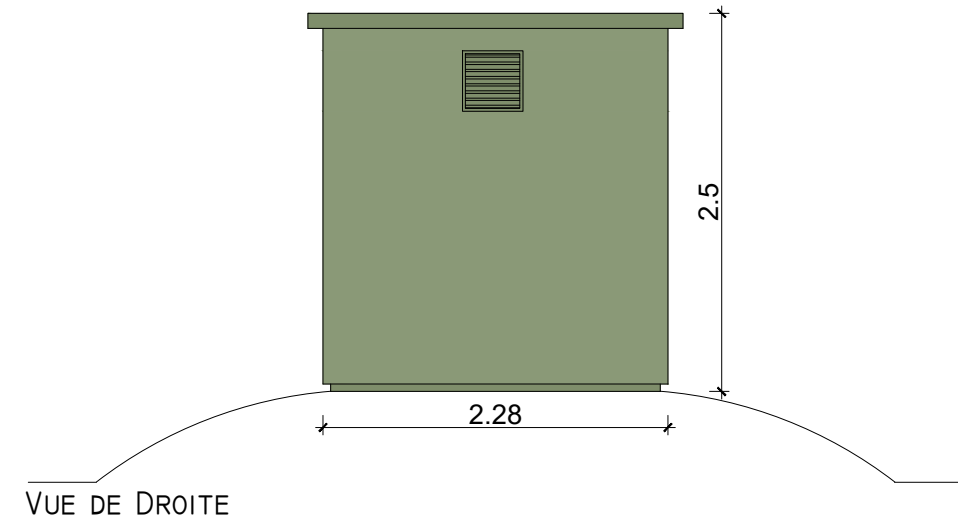
Architecte :

Michel Blanchon  
Architecte DESA  
7 route de Nouaille - 86000 POISSIERS  
Tel: 06 30 36 35 46  
michel.blanchon.86@wanadoo.fr

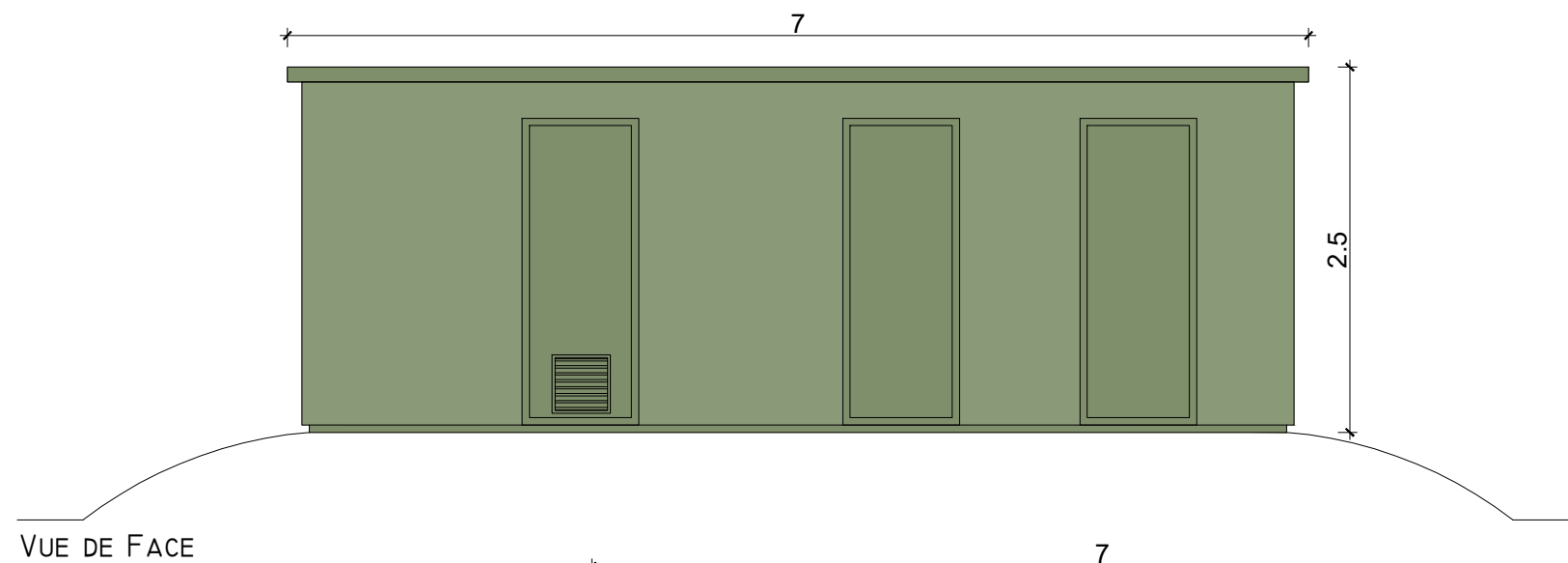




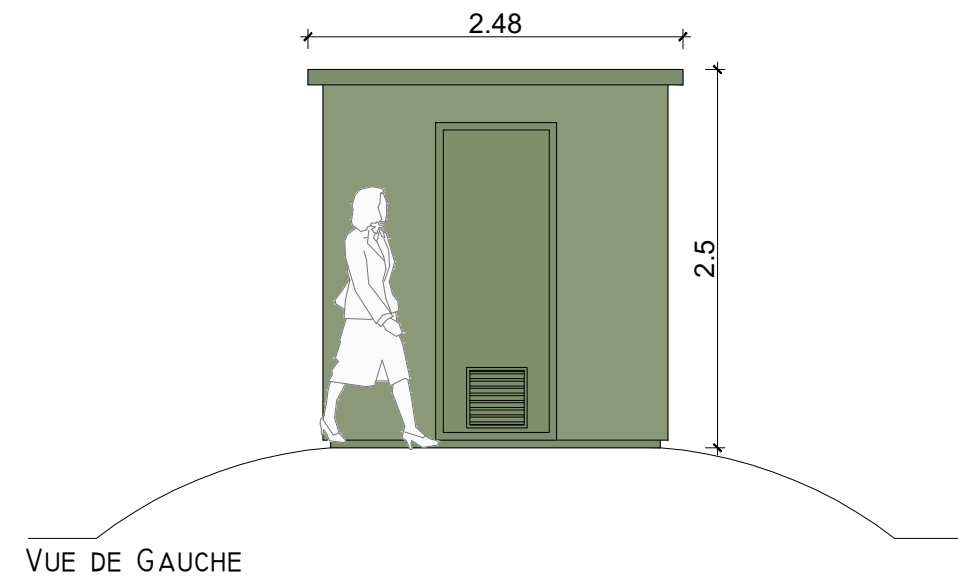
VUE ARRIÈRE



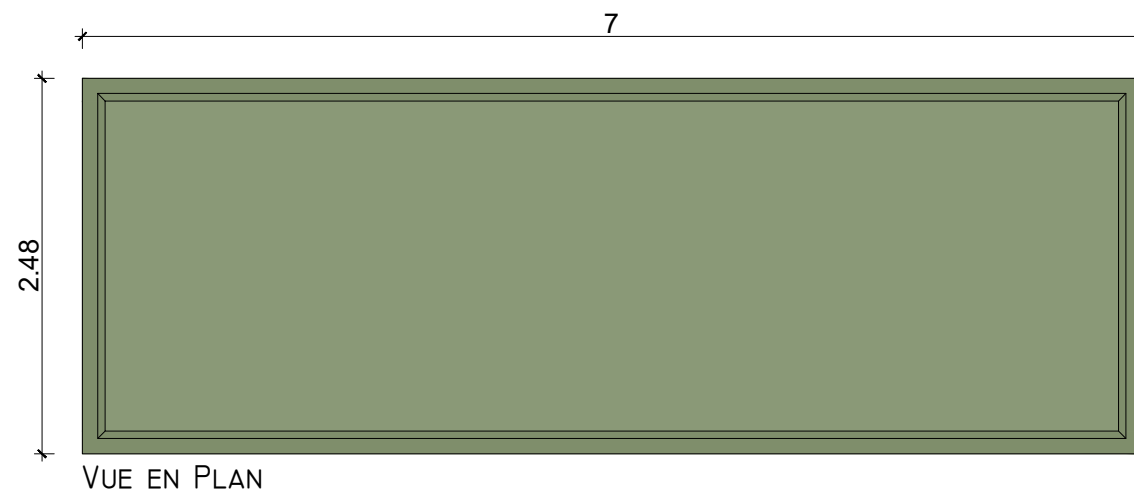
VUE DE DROITE



VUE DE FACE



VUE DE GAUCHE



VUE EN PLAN

Le modèle du poste de transformation et livraison est donné à titre indicatif. L'aspect extérieur est susceptible d'évoluer suivant les appels d'offre. Les dimensions et teintes resteront similaires.

Le poste de transformation et livraison sera teinté en un coloris plutôt vert.



26 rue Annet Segeron  
86580 - BIARD  
05.46.56.01.19

urbanisme@techniquesolaire.com

*de Vasson*

Description du projet :

Construction d'un parc agrivoltaïque au sol

Adresse du projet :

Lieux-dits : "Champs de Fonclairet - Le Saule - Champs de Maumont - Pièces de Fonclairet"  
16350 - CHAMPAGNE-MOUTON

Ce plan est notre propriété & ne peut être copié ou communiqué à des tiers sans notre autorisation écrite. Il sera considéré comme tacitement approuvé sans réserve par chaque destinataire s'il n'a pas fait l'objet de remarques écrites dans un délai de 15 jours à dater de sa diffusion.

Numéro de plan :

PC5

Date :

07/03/2022

Echelle :

1/50

Dessinateur :

RPR

Nom du plan :

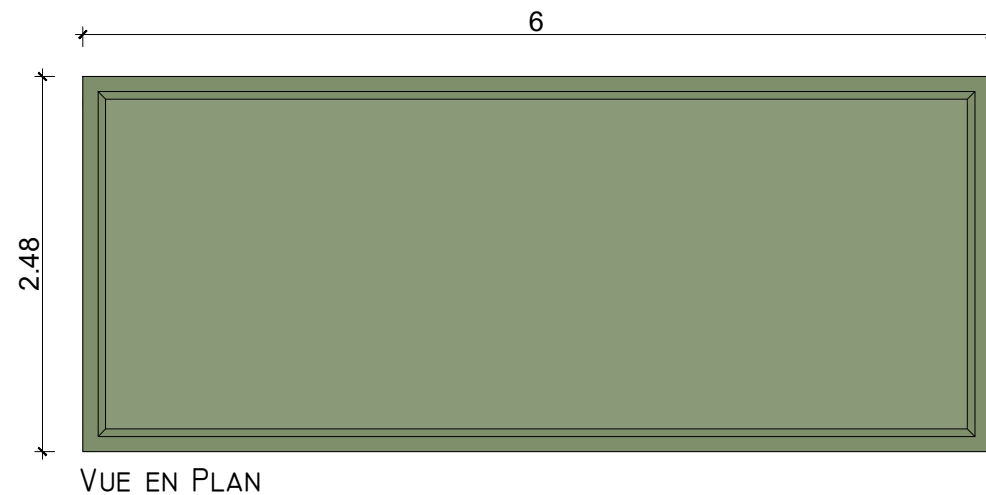
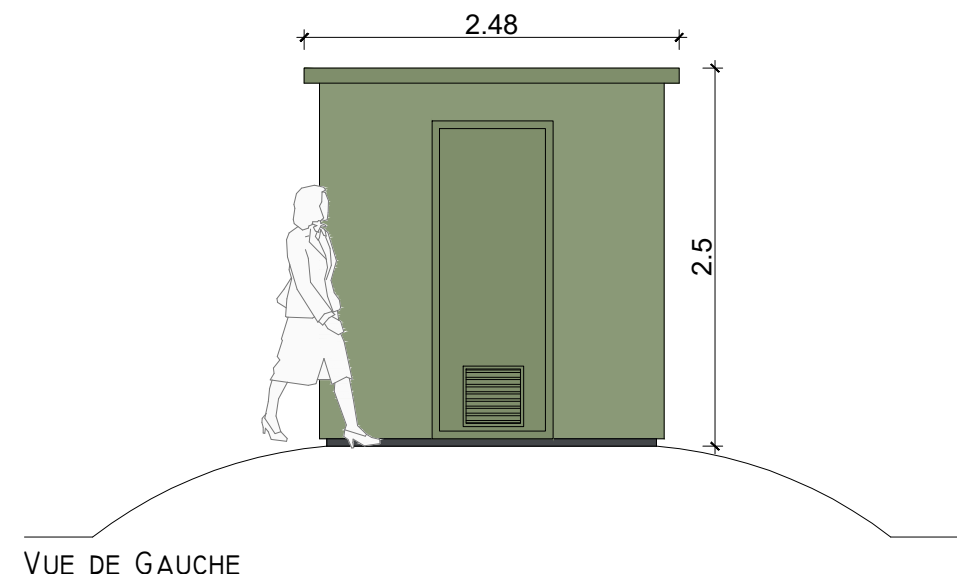
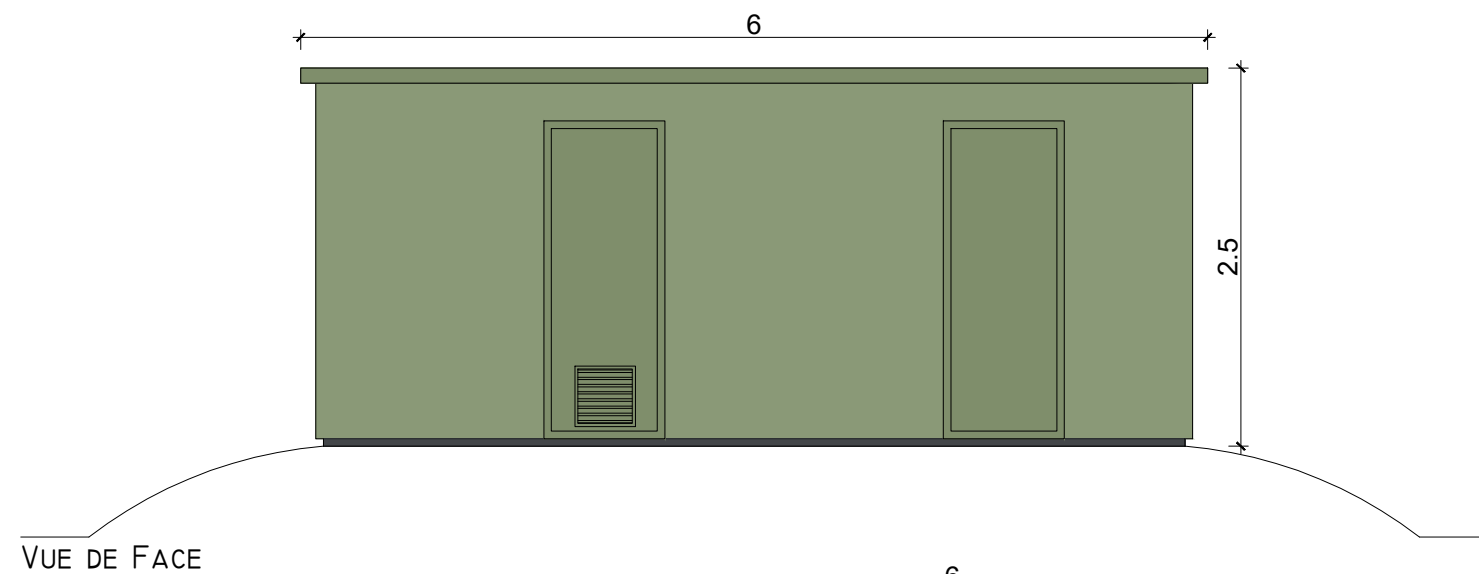
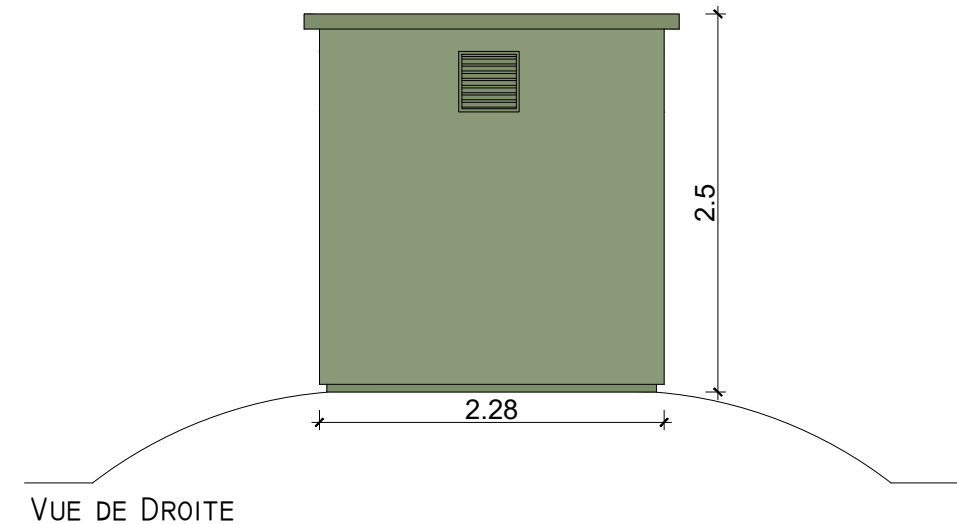
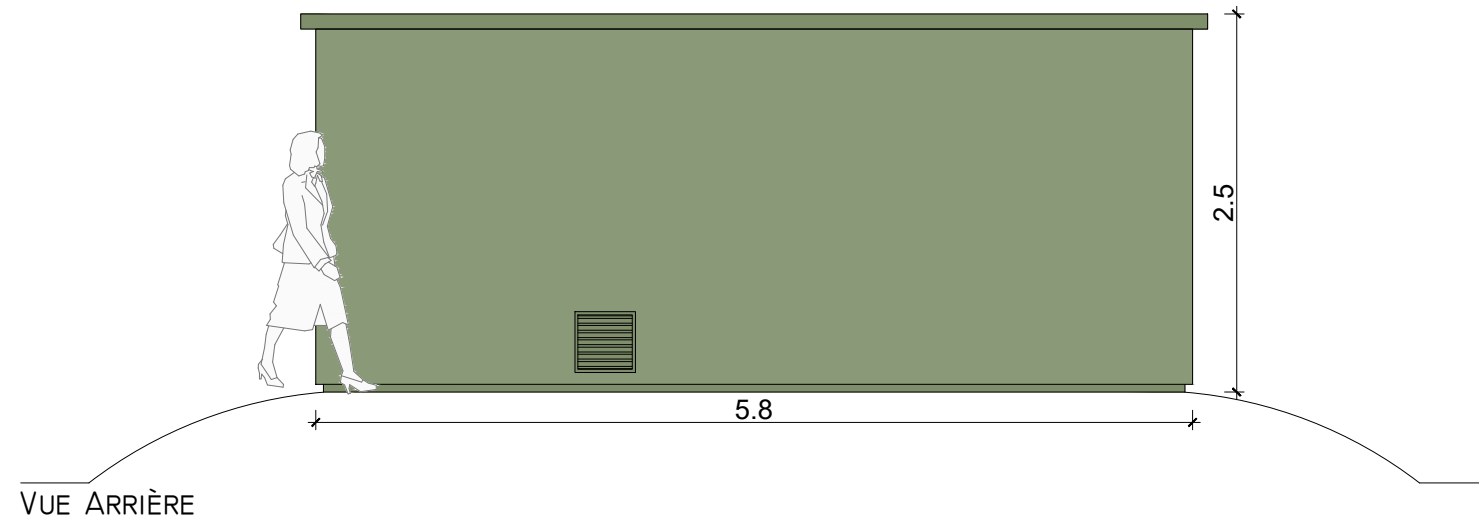
Façades (PDL et PTR)

Architecte :

Michel Blanchon  
Architecte DESA

7 route de Nouaillé 86000 POISSIERS  
Tel: 06 30 36 35 46

michel.blanchon.86@wanadoo.fr



Le modèle du poste de transformation est donné à titre indicatif. L'aspect extérieur est susceptible d'évoluer suivant les appels d'offre. Les dimensions et teintes resteront similaires.

Le poste de transformation et livraison sera teinté en un coloris plutôt vert.



26 rue Annet Segeron  
86580 - BIARD  
05.46.56.01.19  
urbanisme@techniquesolaire.com

*de Vasson*

Description du projet :

Construction d'un parc agrivoltaïque au sol

Adresse du projet :

Lieux-dits : "Champs de Fonclairet - Le Saule - Champs de Maumont - Pièces de Fonclairet"  
16350 - CHAMPAGNE-MOUTON

Ce plan est notre propriété & ne peut être copié ou communiqué à des tiers sans notre autorisation écrite. Il sera considéré comme tacitement approuvé sans réserve par chaque destinataire s'il n'a pas fait l'objet de remarques écrites dans un délai de 15 jours à dater de sa diffusion.

Numéro de plan :

PC5

Date :

07/03/2022

Echelle :

1/50

Dessinateur :

RPR

Nom du plan :

Façades (PTR)

Architecte :

Michel Blanchon  
Architecte DESA  
7 route de Nouaille - 86000 POISSIERS  
Tel: 06 30 36 35 46  
michel.blanchon.86@wanadoo.fr